



ՀԱՅԱՍՏԱՆԻ ՀԱՆՐԱՊԵՏՈՒԹՅՈՒՆ  
ԱՐԱՐԱՏԻ ՄԱՐԶ  
ԶԱՆԳԱԿԱՏՈՒՆ ՀԱՄԱՅՆՔԻ ԱՎԱԳԱՆԻ

Հասցե : 061 0, ԲԳ, գ. Ջանգակատուն

ՈՐՈՇՈՒՄ

№ 18

23.07.2020թ.

ԶԱՆԳԱԿԱՏՈՒՆ ՀԱՄԱՅՆՔԻ ԱՎԱԳԱՆՈՒ № 6 ՆԻՍՏԻ ՕՐԱԿԱՐԳԸ ՀԱՍՏԱՏԵԼՈՒ ՄԱՍԻՆ Ղեկավարվելով «Տեղական ինքնակառավարման մասին» Հայաստանի Հանրապետության օրենքի 14-րդ հոդվածի 6-րդ կետի պահանջներով ավագանին  
ՈՐՈՇՈՒՄ Է՝

Հաստատել համայնքի ավագանու արտահերթ նիստի օրակարգի հետևյալ հարցերը.


1. Չանգակատուն համայնքի ավագանու No-6 նիստի օրակարգը հաստատելու մասին:

(զեկուցող՝ համայնքի ղեկավար Բ.Կարապետյան)


2. Չանգակատուն համայնքը ներառող միկրոռեգիոնալ մակարդակի Արարատ-9 համակցված տարածական պլանավորման փաստաթղթի նախագիծը և նախագծով առաջարկվող հողամասերի նպատակային և գործառնական նշանակությունների փոփոխություններ կատարելու մասին:

(զեկուցող՝ համայնքի ղեկավար Բ.Կարապետյան)


ԱՎԱԳԱՆՈՒ ԱՆԴԱՄՆԵՐ, ԿՈՂՄ՝

  
/ստորագրություն/

Հ.Գրիգորյան

  
/ստորագրություն/

Ա.Սարգսյան


  
/ստորագրություն/

Ա.Մայիլյան

Դեմ չկա, ձեռնպահ չկա



Կ.Տ. ԶԱՆԳԱԿԱՏՈՒՆ ՀԱՄԱՅՆՔԻ ՂԵԿԱՎԱՐ՝



Բ.ԿԱՐԱՊԵՏՅԱՆ





**ՀԱՅԱՍՏԱՆԻ ՀԱՆՐԱՊԵՏՈՒԹՅՈՒՆ  
ԱՐԱՐԱՏԻ ՄԱՐԶ  
ԶԱՆԳԱԿԱՏՈՒՆ ՀԱՄԱՅՆՔԻ ԱՎԱԳԱՆԻ**

Հասցե : 061 0, Գ.Ձանգակատուն, Պ.Սևակի 50

**ՈՐՈՇՈՒՄ**

*No 19*

*23.07.2020թ.*

**ՀԱՅԱՍՏԱՆԻ ՀԱՆՐԱՊԵՏՈՒԹՅԱՆ ԱՐԱՐԱՏԻ ՄԱՐԶԻ ԶԱՆԳԱԿԱՏՈՒՆ ՀԱՄԱՅՆՔԸ ՆԵՐԱՌՈՂ ՄԻԿՐՈՌԵԳԻՈՆԱԼ ՄԱԿԱՐԴԱԿԻ ԱՐԱՐԱՏ-9 ՀԱՄԱԿՑՎԱԾ ՏԱՐԱԾԱԿԱՆ ՊԼԱՆԱՎՈՐՄԱՆ ՓԱՍՏԱԹՂԹԻ ՆԱԽԱԳԻԾԸ ՀԱՍՏԱՏԵԼՈՒ ՄԱՍԻՆ**


Ղեկավարվելով Հայաստանի Հանրապետության կառավարության 2011 թվականի դեկտեմբերի 29-ի թիվ 1920-Ն որոշմամբ հաստատված կարգի 13-րդ կետի պահանջներով և հիմք ընդունելով ՀՀ վարչապետի 2009թ դեկտեմբերի 22-ի թիվ 1064-Ն որոշմամբ ստեղծված ՀՀ համայնքների քաղաքաշինական ծրագրային փաստաթղթերի մշակման միջգերատեսչական հանձնաժողովի 03.06.2020թ. N 2-6 եզրակացությունը , ավագանին

**ՈՐՈՇՈՒՄ Է՝**


1. Հաստատել Արարատի մարզի Ձանգակատուն համայնքը ներառող միկրոռեգիոնալ մակարդակի Արարատ-9 համակցված տարածական պլանավորման փաստաթղթի նախագիծը (կցվում է) ,
2. Միկրոռեգիոնալ մակարդակի համակցված տարածական պլանավորման փաստաթղթերով նախատեսված հողամասերի նպատակային կամ գործառնական նշանակությունը համարել փոփոխված «Քաղաքաշինության մասին » ՀՀ օրենքի 14<sup>3</sup>-րդ հոդվածի պահանջների ապահովման պայմանով և հողերի նպատակային ու գործառնական նշանակությունների փոփոխման և նրանում սահմանված կառուցապատման փուլերի համապատասխան:

**ԱՎԱԳԱՆՈՒ ԱՆԴԱՄՆԵՐ**


**ԿՈՂՄ՝**

  
/ստորագրություն/

**Հ.Գրիգորյան**

  
/ստորագրություն/

**Ա.Սարգսյան**

  
/ստորագրություն/


**Ա.Մայիլյան**

Դեմ չկա, ձեռնպահ չկա



Կ.Տ.

ԶԱՆԳԱԿԱՏՈՒՆ ՀԱՄԱՅՆՔԻ ՂԵԿԱՎԱՐ՝

  
(ստորագրություն)


**Հ.ԿԱՐԱՊԵՏՅԱՆ**



<<ԱՐԱՐԱՏ-9>> ՀԱՄԱՅՆՔՆԵՐԻ ՀՈՂԱՄԱՍԵՐԻ ՆՊԱՏԱԿԱՅԻՆ ԵՎ ԳՈՐԾԱՌՆԱԿԱՆ ՆՇԱՆԱԿՈՒԹՅՈՒՆՆԵՐԻ ՓՈՓՈԽՈՒԹՅՈՒՆՆԵՐԻ

Ձանգակատուն համայնքի հողամասերի նպատակային նշանակությունների փոփոխությունները				
Հողամասի N գծագրի վրա	Առկա նպատակային և գործառնական նշանակությունը	Մակերեսը (հա)	Գլխավոր հատակագծում փոփոխված նպատակային և/կամ գործառնական նշանակությունը	Մակերեսը (հա)
1	2	3	4	5
<b>Առաջնահերթ միջոցառումներ (1-5 տարի)</b>				
	Գյուղատնտեսական	2,18		
			Գյուղատնտեսական	1.15
1	Վարելահող	0.24	Պտղատու այգի	0.24
2	Վարելահող	0.11	Պտղատու այգի	0.11
3	Վարելահող	0.81	Պտղատու այգի	0.81
			Բնակավայրերի	1.03
4	Վարելահող	0.52	Տնամերձ կառուցապատման	0.52
5	Վարելահող	0.49	Տնամերձ կառուցապատման	0.49
9	Արոտ	0.01	Հասարակական կառուցապատման	0.01
			Բնակավայրերի	0.34
			Բնակավայրերի	0.34
6	Այլ հողեր	0.30	Տնամերձ կառուցապատման	0.30
7	Այլ հողեր	0.04	Տնամերձ կառուցապատման	0.04
	Էներգետիկայի, տրանսպորտի, կապի, կոմունալ ենթակ. Օբ.	0.16		
			Արդյունաբեր, ընդերքօգտ և արտնշանակությամբ	0.16
8	Էներգետիկայի	0.16	Արդյունաբերության	0.16

Ձանգակատուն համայնքի հողամասերի նպատակային և գործառնական նշանակությունների փոփոխությունները Ձև 1				
Հողամասի N գծագրի վրա	Առկա նպատակային և գործառնական նշանակությունը	Մակերեսը (հա)	Գլխավոր հատակագծում փոփոխված նպատակային և/կամ գործառնական նշանակությունը	Մակերեսը (հա)
1	2	3	4	5
<b>Միջազգային միջոցառումներ (5-10 տարի)</b>				
	Գյուղատնտեսական	3.62		
			Գյուղատնտեսական	2.02
1	Վարելահող	0.94	Պտղատու այգի	0.94
2	Վարելահող	0.36	Պտղատու այգի	0.36
3	Վարելահող	0.73	Պտղատու այգի	0.73
			Հատուկ պահպանվող տարածքներ	1.60
4	Արոտ	1.60	Պատմական և մշակութային	1.60



ԱՇԽԱՏԱԿԱԶՄԻ ՔԱՐՏՈՒՐԱՐ

*[Handwritten signature]*

Ա.ՆԱԶԱՐՅԱՆ