



ՀԱՅԱՍՏԱՆԻ ՀԱՆՐԱՊԵՏՈՒԹՅԱՆ ԱՐԱՐԱՏԻ ՄԱՐԶԻ ԼԱՆՋԱԶԱՏ ԳՅՈՒՂԱԿԱՆ ՀԱՄԱՅՆՔԻ ԱՎԱԳԱՆԻ

Հայաստանի Հանրապետության Արարատի մարզի Լանջազատ համայնք
ՀՀ, Արարատի մարզ, գ.Լանջազատ, (091)582887 , lanjzat.ararat@mta.gov.am

Ո Ր Ո Շ ՈՒ Մ

01 ՄԱՐՏԻ 2021թվականի N 6

ՆԻՍՏԻ ՕՐԱԿԱՐԳԸ ՀԱՍՏԱՏԵԼՈՒ ՄԱՍԻՆ

Ղեկավարվելով Հայաստանի Հանրապետության „Տեղական ինքնակառավարման մասին „ օրենքի 14 -րդ հոդվածի 6- րդ կետով՝ համայնքի ավագանին որոշում է՝

Հաստատել Լանջազատ համայնքի ավագանու 01.03.2021 թվականի թիվ 4- րդ նիստի օրակարգը՝

ՀՀ Արարատի Մարզի Լանջազատ համայնքի Դ. Կանայան 2 հասցեում գտնվող 03-045-0033-0050 կադաստրային համարով հաշվառված 0.04640 հա տնամերձ հողամասը ,ինչպես նաև 03-045-0108-0022 կադաստրային համարով հաշվառված 0.13340 հա գյուղ. նշանակության վարելահողը համայնքային սեփականություն ճանաչելու մասին

Կողմ -6

Դեմ -0

Ձեռնպահ -0

ԹԱԴԵՎՈՍՅԱՆ ՀԱՅԿ

ՀԱՐՈՒԹՅՈՒՆՅԱՆ ԳԱԳԻ

ՄԱՐԿՈՍՅԱՆ ՄԵԼԱՆՅԱ

ՊԵՏՐՈՍՅԱՆ ԱՇՈՏ

ՍԱՐԳՍՅԱՆ ՄԱԿԱՐ

ՍԼՈՅԱՆ ԱԼԻԿ

ՀԱՄԱՅՆՔԻ ՂԵԿԱՎԱՐ՝



ՀՐԱՅՐ ՀԱԿՈՐՋԱՆՅԱՆ



ՀԱՅԱՍՏԱՆԻ ՀԱՆՐԱՊԵՏՈՒԹՅԱՆ ԱՐԱՐԱՏԻ ՄԱՐԶԻ ԼԱՆՋԱԶԱՏ ԳՅՈՒՂԱԿԱՆ ՀԱՄԱՅՆՔԻ ԱՎԱԳԱՆԻ

Հայաստանի Հանրապետության Արարատի մարզի Լանջազատ համայնք
ՀՀ, Արարատի մարզ, գ.Լանջազատ, (091)582887 , lanjazat.ararat@mta.gov.am

Ո Ր Ո Շ ՈՒ Մ

01 ՄԱՐՏԻ 2021թվականի N 7

ՀՀ ԱՐԱՐԱՏԻ ՄԱՐԶԻ ԼԱՆՋԱԶԱՏ ՀԱՄԱՅՆՔԻ ՏՆԱՄԵՐԶ ՀՈՂԱՄԱՍԸ ԵՎ ԳՅՈՒՂ ՆՇԱՆԱԿՈՒԹՅԱՆ ՎԱՐԵԼԱՀՈՂԸ ՀԱՄԱՅՆՔԱՅԻՆ ՍԵՓԱԿԱՆՈՒԹՅՈՒՆ ՃԱՆԱԶԵԼՈՒ ՄԱՍԻՆ

03-045-0033-0050 կադաստրային համարով հաշվառված 0.04640 հա հողամասի վրա գտնվող 238.93 քմ մակերեսով բնակելի տունը կառուցվել է 1947-48թթ -ին: Այն սկզբում գտնվել է կոլտնտեսության , խորհրդային տնտեսության, այնուհետև՝ համայնքապետարանի հիմնական միջոցների հաշվեկշռում: Թյուրիմացաբար 2003 թվականի նոյեմբերի 6- ի ՀՀ կառավարության 1465- Ն որոշմամբ այն չի փոխանցվել Լանջազատ համայնքին որպես համայնքային սեփականություն, սակայն այն միշտ եղել է համայնքի սեփականությունը և ամրագրվել է համայնքապետարանի հիմնական միջոցների ապրանքանյութական արժեքների տարեվերջյան գույքագրման ցուցակներում : 1997 թվականի մարտի 14-ի կառավարության թիվ 51 որոշմամբ Լանջազատ համայնքին է փոխանցվել պետական բնակելի ֆոնդի կազմում 13 440 000 (տասներեք միլիոն չորս հարյուր քառասուն հազար) դրամ սկզբնական հաշվեկշռային արժեքով : Հողամասի վրա կառուցված բնակելի տան իրավահաստատող փաստաթղթերը չեն պահպանվել:



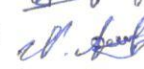



03-045-0108-0022 կադաստրային համարով հաշվառված 0.13340 հա գուղ նշանակության վարելահողը համաձայն ՀՀ կառավարության 06.11.2003 թվականի N 1465 -Ն որոշմամբ համայնքին չի փոխանցվել, սակայն 0.13340 հա գուղ նշանակության վարելահողը համայնքային սեփականությունն է:

Համաձայն կադաստրային հատակագծերում և քարտեզներում հայտնաբերված սխալների ուղղման հրահանգը հաստատելու մասին ՀՀ կառավարությանն առընթեր անշարժ գույքի կադաստրի պետական կոմիտեի նախագահի 01.06.2010 թվականի N 186 -Ն հրամանի՝

Համայնքի ավագանին որոշում է՝ 1. ՀՀ Արարատի մարզի Լանջազատ համայնքում գտնվող 03-045-0033 -0050 կադաստրային համարով հաշվառված 0.04640 հա տնամերձ հողամասը ճանաչել որպես համայնքային սեփականություն:

2. 03-045-0108-0022 կադաստրային համարով հաշվառված 0.13340 հա գյուղ նշանակության վարելահողը ճանաչել որպես համայնքային սեփականություն:

Կողմ -6 Դեմ -0 Ձեռնպահ -0

ԹԱԴԵՎՈՍՅԱՆ ՀԱՅԿ 
ՀԱՐՈՒԹՅՈՒՆՅԱՆ ԳԱԳԻՆ 
ՄԱՐԿՈՍՅԱՆ ՄԵԼԱՆՅԱ 
ՊԵՏՐՈՍՅԱՆ ԱՇՈՏ 
ՍԱՐԳՍՅԱՆ ՄԱԿԱՐ 
ՍԼՈՅԱՆ ԱԼԻԿ 

ՀԱՄԱՅՆՔԻ ՂԵԿԱՎԱՐ



ՀՐԱՅՐ ՀԱԿՈՒԹՅԱՆՅԱՆ