



ՀԱՅԱՍՏԱՆԻ ՀԱՆՐԱՊԵՏՈՒԹՅԱՆ ԱՐԱՐԱՏԻ ՄԱՐԶԻ
Հ Ա Յ Ա Ն Ի Մ Տ Հ Ա Մ Ա Յ Ն Ք Ի Ա Վ Ա Գ Ա Ն Ի







ՈՐՈՇՈՒՄ
01-ը հուլիսի, 2021թ., N23

ՀԱՅԱՆԻՄՍ ՀԱՄԱՅՆՔԻ ԱՎԱԳԱՆՈՒ՝ 01.07.2021թ. ԹԻՎ 09 ՆԻՄՏԻ
ՕՐԱԿԱՐԳԸ ՀԱՍՏԱՏԵԼՈՒ ՄԱՍԻՆ

Ղեկավարվելով «Տեղական ինքնակառավարման մասին» Հայաստանի Հանրապետության օրենքի 14-րդ հոդվածով՝ համայնքի ավագանին որոշում է՝

- Հաստատել Հայանիստ համայնքի ավագանու՝ 01.07.2021թ. թիվ 09 նիստի օրակարգը՝
1. Հայանիստ համայնքի 2021թ. բյուջեի կատարման 2-րդ եռամսյակի եկամուտների և ծախսերի կատարողականի մասին:
 2. Հայանիստ համայնքի 2021թ. հողային հաշվեկշիռը համաձայնեցնելու մասին:
 3. Հայանիստ համայնքի ցամաքային տարածքի ծածկույթի դասակարգումը համաձայնեցնելու մասին:

Ավագանու անդամներ՝

1. Ալեքսանյան Ռազմիկ 
2. Բեգլարյան Համլետ 
3. Գրիգորյան Զորիկ 
4. Գևորգյան Սարգիս 
5. Կատանյան Լևոն 
6. Մկրտչյան Գեորգի 

ՀԱՄԱՅՆՔԻ ՂԵԿԱՎԱՐ
01.07.2021թ.
գ. Հայանիստ



Բ. ՍԱՐԿԻՍՅԱՆ



ՀԱՅԱՍՏԱՆԻ ՀԱՆՐԱՊԵՏՈՒԹՅԱՆ ԱՐԱՐԱՏԻ ՄԱՐԶԻ
Հ Ա Յ Ա Ն Ի Ս Տ Հ Ա Մ Ա Յ Ն Ք Ի Ա Վ Ա Գ Ա Ն Ի

ՈՐՈՇՈՒՄ
01-ը հուլիսի, 2021թ., N24

ՀԱՅԱՆԻՍՏ ՀԱՄԱՅՆՔԻ 2021Թ. ԲՅՈՒՋԵԻ ԿԱՏԱՐՄԱՆ 2-ՐԴ ԵՌԱՄՍՅԱԿԻ ԵԿԱՍՈՒՏՆԵՐԻ ԵՎ
ԾԱԽՍԵՐԻ ԿԱՏԱՐՈՂԱԿԱՆԻ ՄԱՍԻՆ

Ղեկավարվելով «Տեղական ինքնակառավարման մասին» Հայաստանի Հանրապետության օրենքի
18-րդ հոդվածի 5-րդ կետով՝ ավագանին որոշում է՝

Հայանիստ համայնքի 2021թ. բյուջեի 2-րդ եռամսյակի եկամուտների և ծախսերի կատարողականը՝
համաձայն հավելված 1-ի և հավելված 2-ի, ընդունել ի գիտություն:

Ավագանու անդամներ՝

1. Ալեքսանյան Ռազմիկ *հաջ. Ռ. Ա.*
2. Բեգլարյան Համլետ *հաջ. Հ. Բ.*
3. Գրիգորյան Զորիկ *հաջ. Զ. Գ.*
4. Գևորգյան Սարգիս *հաջ. Ս. Գ.*
5. Կատանյան Լևոն *հաջ. Լ. Կ.*
6. Մկրտչյան Գեորգի *հաջ. Գ. Մ.*

ՀԱՄԱՅՆՔԻ ՂԵԿԱՎԱՐ
01.07.2021թ.
գ. Հայանիստ



Բ. ՄԱՐԿԻՍՅԱՆ

	Եկամուտների անվանումը	2021թ. տարեկան տասն	2021-թ. հաշվետու ժամանակաշրջան (1-ին եռամսյակ, 1-ին կիսամյակ, 9 ամիս)			
		պլան	պլան	փաստացի	կատարման տոկոսը	կատարման տոկոսը տարեկան պլանի նկատմամբ
	ԸՆԴԱՄԵՆԸ ԵԿԱՄՈՒՏՆԵՐ	142854.2	104475.9	104592.1	100.1	73.2
	1. Հարկեր և տուրքեր	16950.8	8790.3	4802.4	54.6	28.3
1/1	<i>Գույքային հարկեր անշարժ գույքից</i>	4251.7	2120.5	1303.9	61.5	30.7
ա	Հողի հարկ	3136.4	1563.0	1082.7	69.3	34.5
	<i>Ֆիզիկական անձանցից</i>	2917.4	1458.0	1022.9	70.2	35.1
	<i>իրավաբանական անձանցից</i>	219.0	105.0	59.8	57.0	27.3
բ	Գույքահարկ շենքերի և շինությունների համար	1115.3	557.5	221.2	39.7	19.8
	<i>Ֆիզիկական անձանցից</i>	580.3	290.0	18.2	6.3	3.1
	<i>իրավաբանական անձանցից</i>	535.0	267.5	203.0	75.9	37.9
1/2	<i>Գույքահարկ տրանսպորտային միջոցների համար</i>	10885.1	5447.8	2271.0	41.7	20.9
	<i>Ֆիզիկական անձանցից</i>	10875.3	5438.0	2260.8	41.6	20.8
	<i>իրավաբանական անձանցից</i>	9.8	9.8	10.2	104.1	104.1
1/3	<i>Տեղական տուրքեր</i>	1814.0	1222.0	1227.5	100.5	67.7
ա	Շինությունների շինարարության թույլտվության համար	100.0	50.0	160.0	320.0	160.0
բ	ոգելից խմիչքների վաճառքի թույլտվության համար	352.0	176.0	216.5	123.0	61.5
գ	ծխախոտի վաճառքի թույլտվության համար	312.0	156.0	196.5	126.0	63.0
դ	Խանութներում կրպակներում տեխնիկական հեղուկների վաճ. համար	30.0	30.0	0.0	0.0	0.0
ե	գազի և վառելիքաքսայուղային նյութերի համար վաճառք կազմակերպելու թույլտվության համար	600.0	600.0	600.0	100.0	100.0
զ	արտաքին գովազդի համար	400.0	200.0	49.5	24.8	12.4
է	Համայնքի տարածքում մարդատար տաքսու ծառայություն ընթացիկ տարում իրականացնելու թույլտվության համար	0.0	0.0	0.0	0.0	0.0
ը	հանրային սննդի կազմակերպման համար	20.0	10.0	5.0	50.0	25.0
				26367.1		50.0
	2. Պաշտոնական դրամաշնորհներ Հաստատություններից սպառողների տրամադրվող դրոտացիաները	52734.2	26367.1	26359.6	100.0	50.0
2/1	<i>այլ դրոտացիաներ</i>	0.0	0.0	7.5	0.0	0.0
2/2	<i>այլ դրոտացիաներ</i>	0.0	0.0	0.0	0.0	0.0
	նպատակային հատկացումներ/սուբվենցիա/	0.0	0.0	0.0	0.0	0.0
	3. Այլ եկամուտներ	7687.2	3836.5	1999.9	52.1	26.0
3/1	<i>Հողի վարձակալություն</i>	1022.2	504.0	516.0	102.4	50.5
3/2	<i>Վարչական գանձումներ</i>	6665.0	3332.5	1483.9	44.5	22.3
ա	Տեղական վճար մանկապատեզի ծառ. համար	4235.0	2117.5	1001.1	47.3	23.6
բ	Աղբահանության վճար	2430.0	1215.0	482.8	39.7	19.9
գ	Տեղական վճար մրցույթի/աճուրդի մասն. համար	0.0	0.0	0.0	0.0	0.0
3/5	<i>Այլ եկամուտներ</i>	0.0	0.0	970.3	0.0	0.0
	Ընդամենը վարչական բյուջեի եկամուտները	77372.2	38993.9	34139.7	87.6	44.1
	Ֆոնդային բյուջե	65482.0	65482.0	70452.4	107.6	107.6
	Հողի իրացումից մուտք	0.0	0.0	0.0	0.0	0.0
	Գույքի իրացումից մուտք	0.0	0.0	589.9	0.0	0.0
	գույքի պատճառված վնաս			103.2		
	Պետությունից հատկացվող սուբվենցիաներ	0.0	0.0	4277.2	0.0	0.0
	Վարչական բյուջեի տար. ազատ մնացորդից մուտք	14325.6	14325.6	14325.6	100.0	100.0
	Ֆոնդային բյուջեի տարեսկզբի ազատ մնացորդ	51156.4	51156.4	51156.5	100.0	100.0

Ա. Գյու. քարտուղար՝



Ա. Հակոբյան

N			Օախսային հոդվածների անվանումը	2021թ. տարեկան բյուջեն	2021թ. հաշվետու ժամանակաշրջան (1-ին եռամսյակ, <i>1-ին կիսամյակ</i> , 9 ամիս)			
Բաժնի	Խումբ	Դաս		պլան /հազ.դր./	պլան	փաստացի /հազ.դր./	կատար ողակա ն	ծախսը տարեկան պլանի նկատմամբ
Բաժնի	Խումբ	Դաս	Վարչական Բյուջե	77372.2	38994.0	27481.3	70.5	35.5
1	1	1	Օրենսդիր և գործադիր մարմին	29227.2	13359.0	11789.1	88.2	40.3
1	3	3	Ընդհանուր բնույթի այլ ծառայություններ	1200.0	600.0	585.8	97.6	48.8
1	6	1	Ընդհանուր բնույթի հանրային ծառայություն (այլ դասի չպատկանող)	2315.0	1405.0	470.5	33.5	20.3
4	2	1	Գյուղատնտեսություն	3600.0	1430.0	412.2	28.8	11.5
4	2	4	Ոռոգում	1500.0	750.0	502.8	67.0	33.5
4	3	2	Բնական գազ	30.0	0.0	0.0	0.0	0.0
4	5	1	Ասֆալտ-բետոնե ծածկի նոր.	600.0	200.0	0.0	0.0	0.0
5	1	1	Աղբահանում	2000.0	1000.0	831.3	83.1	41.6
6	3	1	Զրամատակարարում	2700.0	1600.0	649.9	40.6	24.1
6	4	1	Արտաքին լուսավորություն	3000.0	2000.0	393.6	19.7	13.1
8	1	1	Հանգստի և սպորտի ծառայություններ	400.0	200.0	40.0	0.0	10.0
8	2	4	Այլ մշակութային կազմակերպ.	1500.0	1000.0	0.0	0.0	0.0
9	1	1	Նախադպրոցական կրթություն	20800.0	10250.0	9516.1	92.8	45.8
9	2	1	Հիմնական ընդհանուր կրթություն	700.0	300.0	0.0	0.0	0.0
9	3	2	Միջն.մասնագիտական կրթություն	300.0	300.0	100.0	0.0	33.3
9	4	1	Բարձրագույն մասնագիտական կրթություն	400.0	200.0	0.0	0.0	0.0
10	7	1	Սոց. հատուկ արտոնություններ (այլ դասի չպատկանող)	4100.0	2900.0	2190.0	75.5	53.4
11	1	2	Պահուստային ֆոնդ	3000.0	1500.0	0.0	0.0	0.0
Բաժնի	Խումբ	Դաս	Ֆոնդային բյուջե	65482.0	65482.0	3866.0	5.9	5.9
1	1	1	Օրենսդիր և գործադիր մարմին	8500.0	8500.0	1836.0	0.0	21.6
4	2	1	Գյուղատնտեսություն ասֆալտ-բետոնյա ծածկի վերանորոգում	7000.0	7000.0	0.0		
4	5	1	Արտաքին լուսավորություն	24000.0	24000.0	660.0		
6	4	1	Արտաքին լուսավորություն	25982.0	25982.0	1370.0	5.3	5.3
Վարչական և ֆոնդային բյուջե				142854.2	104476.0	31347.3	30.0	21.9

Աշխ. քարտուղար՝



Ա. Հակոբյան



ՀԱՅԱՍՏԱՆԻ ՀԱՆՐԱՊԵՏՈՒԹՅԱՆ ԱՐԱՐԱՏԻ ՄԱՐԶԻ
Հ Ա Յ Ա Ն Ի Մ Տ Հ Ա Մ Ա Յ Ն Ք Ի Ա Վ Ա Չ Ա Ն Ի

ՈՐՈՇՈՒՄ
01-ը հուլիսի, 2021թ., N25

ՀԱՅԱՆԻՄ Ս ՀԱՄԱՅՆՔԻ 2021Թ. ՀՈՂԱՅԻՆ ՀԱՇՎԵԿԵՐԻՈՒ ՀԱՄԱՁԱՅՆԵՑՆԵԼՈՒ ՄԱՍԻՆ

Ղեկավարվելով ՀՀ Կառավարության՝ 23.10.2000թ. «Հայաստանի Հանրապետության հողային հաշվեկշիռը կազմելու կարգը հաստատելու մասին» թիվ 656 որոշման 9-րդ կետի պահանջներով՝ ավագանին որոշում է՝

1.Տալ համաձայնեցում համայնքի ղեկավարի կողմից կազմած համայնքի 2021թ. հողային հաշվեկշիռին՝ համաձայն կից 22 և 22ա ձևերի:

Առդիր՝ 2 (երկու) թերթ:

Ավագանու անդամներ՝

1. Ալեքսանյան Ռազմիկ *Կարճ Սևա*
2. Բեգլարյան Համլետ *Կարճ Սևա*
3. Գրիգորյան Զորիկ *Կարճ Սևա*
4. Գևորգյան Սարգիս *Կարճ Սևա*
5. Կատանյան Լևոն *Կարճ Սևա*
6. Մկրտչյան Գեորգի *Կարճ Սևա*

ՀԱՄԱՅՆՔԻ ՊԵՇԱԿԱՆ
01.07.2021թ.
գ. Հայանյիստ



Բ. ՍԱՐԿԻՍՅԱՆ

հողային ֆոնդի առկայության և բաշխման (ըստ նպատակային նշանակության, հողատեսքերի ու գործառնական նշանակության և սեփականության սուբյեկտների), առ 01.07.2021թ.)

Մարզ Արարատ 3
 (անվանում) (Կոդ)

Համայնք Հայասնիստ (Կոդ)
 (անվանում) (հեկտարներով)

NN	Նպատակային նշանակություն	Հողատեսք, գործառնական նշանակություն	Կողի NN	Սեփականության սուբյեկտ														
				Ընդամենը (2+3+4+8+12)	ՀՀ բարձրագույնների		համայնքային					պետական					Ընդամենը (9+10+11)	Ընդամենը ՀՀ-ում կառուցված և ՀՀ-ում կառուցվող սուբյեկտներ
					ՀՀ	ՀՀ	ընդամենը (5+6+7)	տրված անհատույց օգտագործող	տրված կլորնակալության	օգտագործող ման և ման և ման	կլորնակալության	ընդամենը (9+10+11)	տրված անհատույց օգտագործող	տրված կլորնակալության	օգտագործող	կլորնակալության		
1	2	3	4	5	6	7	8	9	10	11	12							
1.1	1. Գյուղատնտեսական	վարելահող		214.26	185.30	0.68	28.24		28.24			0.04725		0.04725				
1.2		բազմ տնկարկներ, ընդամենը																
1.2.1		այդ թվում՝ պտղատու այգի																
1.2.2		խաղողի այգի																
1.2.3		այլ բազմամյա																
1.3	խոտհարք																	
1.4	արոտ			47.74	0.30		47.44		23.00	24.44								
1.5	այլ հողատեսքեր			90.50	50.12	3.70	36.68		5.80	30.88								
1		Ընդամենը		352.50	235.72	4.38	112.36		57.04	55.32		0.04725		0.04725				
2.1	2. Բնակավայրերի	բնակելի կառուցապատման		138.98	138.40	0.231	0.34											
2.1.1		այդ թվում՝ տնամերձ հողեր		138.98	138.40	0.231	0.34				0.34							
2.1.2		այգեգործական (ամառ-ն)																
2.2		հասարակական կառուցապ.		4.80	1.80	0.23						2.77	2,756		0,014			
2.3		խառը կառուցապատման		0.75	0.0014		0.7486				0.7486							
2.4		ընդհանուր օգտագործման		30.06			30.06				30.06							
2.5		այլ հողեր		1.18	0.67		0.51				0.51							
2		Ընդամենը		175.77	140.88	0.461	31.66			31.66		2.77	2,756		0,014			
3.1	3. Կողմնաբ., ընդերթագու. և այլ արտ. նշանակությ. օբ.	արդյունաբերության		30.042	25.98	1.77	2.29				2.29							
3.2		գյուղատնտեսական, արտադր.		56.29	16.35	28.70	11.20				11.20							
3.3		պահեստարանների		0.38	0.38													
3.4		ընդերթ օգտագործման																
3		Ընդամենը		86.712	42.70	30.47	13.53				13.53							
4.1	4. Էներգետիկայի, տրանսպորտի, կապի, կոմունալ տնտեսության	էներգետիկայի		0.02		0.02												
4.2		կապի																
4.3		տրանսպորտի		7.15								7.15			7.15			
4.4		կոմունալ ենթակառուցվածք		0.50			0.50				0.50				7.15			
4		Ընդամենը		7.67		0.02	0.50			0.50		7.15		7.15				
5.1	5. Հատուկ պահպանվող տարածքների	բնապահպանական																
5.1.1		այդ թվում՝ արգելոցներ																
5.1.2		արգելավայրեր																
5.1.3		ազգային պարկեր																
5.2		առողջարարական																
5.3	հանգստի																	
5.4	պատմական և մշակութային		6.53			6.53				6.53								
5		Ընդամենը		6.53			6.53			6.53								
6	6. Հատուկ նշանակություն	Ընդամենը																
7.1	7. Անտառային	անտառ																
7.2		թփուտ																
7.3		վարելահող																
7.4		խոտհարք																
7.5		արոտ																
7.6		այլ հողեր																
7			Ընդամենը															
8.1	8. Զբոսային	գետեր																
8.2		ջրամբարներ																
8.3		լճեր		4.99	0.70		4.29			4.29								
8.4		ջրանցքներ																
8.5		հիդրոտեխ. և ջրտնտ. այլ օբ.		18.05							18.05				18.05			
8		Ընդամենը		23.04	0.70		4.29			4.29		18.05		18.05				
9.1	9. Պատմամշակութային	աղուտներ																
9.2		ավազուտներ																
9.3		ճահիճներ																
9.4																		
9.5		այլ անօբյեկտներ																
9		Ընդամենը																
ԸՆԴԱՄԵՆՆ ԸՆԴԱՄԵՆՆ (1+2+3+4+5+6+7+8+9)				652.23	420.00	35.33	168.88		61.35	107.55		28.02	2,756		25.26			




ԱԳՎԳԿ տարածքային ստորաբաժանի նախագահի կողմից
 Կ.Տ.

Հայաստանի Հանրապետության ոռոգվող հողերի առկայության և բաշխման (ըստ նպատակային նշանակության, հողատեսքերի եւ սեփականության սուբյեկտների)

Մարզ՝ Արարատ 3
 (անվանումը) (կոդ)
 Համայնք՝ Հայանխատ
 (անվանումը) (կոդ)

NN	Նպատակային նշանակություն	Գործառնական նշանակություն, հողատեսք	կոդ N/N	Ընդամենը ոռոգվող հողեր (2+3+4+5+6)	Սեփականության սուբյեկտ					
					ՀՀ բարձրագույն ռի	ՀՀ իրավաբանական անամ	համայնքային	վետական	Ստորին	լիարկային
	Ա	Բ	Գ	1	2	3	4	5	6	
1.1	1. Գյուղատնտեսական	վարելահող		90.0	90.0					
1.2		բազմամյա տնկարկներ, ընդամենը								
1.2.1		այդ թվում՝ պտղատու այգի								
1.2.2		խաղողի այգի								
1.2.3		այլ								
1.3		խոտհարք								
1.4		արոտ								
1.5		այլ հողատեսքեր								
1		Ընդամենը (1.1+1.2+1.3+1.4+1.5)			90.0	90.0				
2.1		2. Բնակավայրերի	բնակելի կառուցապատման		70.0	70.0				
2.1.1	այդ թվում տնամերձ հողեր			70.0	70.0					
2.1.2	այգեգործական (ամառանոցային)									
2.2	ընդհանուր օգտագործման									
2.3	այլ հողեր									
2	Ընդամենը (2.1+2.2+2.3)				70.0	70.0				
3	3. Արդյունաբ., ընդերքօգտ., և այլ արտ. նշանակության									
4	4. Էներգետիկայի, տրանսպ., կապի, կոմունալ ենթակառուցվածքների									
5	5. Հատուկ պահպանվող տարածքների									
6	6. Հատուկ նշանակության									
7.1	7. Անտառային	անտառ								
7.2		թփուտ								
7.3		վարելահող								
7.4		խոտհարք								
7.5		արոտ								
7.6		այլ հողեր								
7		Ընդամենը (3.1+3.2+3.3+3.4+3.5+3.6)								
8	8. Ջրային									
9	9. Պահուստային									
ԸՆԴԱՄԵՆԸ ՈՐՈՂՎՈՂ ՀՈՂԵՐ (1+2+3+4+5+6+7+9)				160.0	160.0					

Համայնքի ղեկավար՝



կատարող՝

(Signature)
/ստորագրություն/



ՀԱՅԱՍՏԱՆԻ ՀԱՆՐԱՊԵՏՈՒԹՅԱՆ ԱՐԱՐԱՏԻ ՄԱՐԶԻ
Հ Ա Յ Ա Ն Ի Մ Տ Հ Ա Մ Ա Յ Ն Ք Ի Ա Վ Ա Գ Ա Ն Ի

ՈՐՈՇՈՒՄ
01-ը հուլիսի, 2021թ., N26

ՀԱՅԱՆԻՄՍ ՀԱՄԱՅՆՔԻ ՑԱՄԱՔԱՅԻՆ ՏԱՐԱԾՔԻ ԾԱԾԿՈՒՅԹԻ ԴԱՄԱԿԱՐԳՈՒՄԸ
ՀԱՄԱՁԱՅՆԵՑՆԵԼՈՒ ՄԱՍԻՆ

Ղեկավարվելով «Տեղական ինքնակառավարման մասին» Հայաստանի Հանրապետության օրենքի 18-րդ հոդվածի 1-ին մասի 42-րդ կետի պահանջով՝ ավագանին որոշում է՝

1.Տալ համաձայնեցում Հայանիստ համայնքի ցամաքային տարածքի ծածկույթի դատակարգումը՝ համաձայն կից ներկայացված ձևաչափերի:

Առդիր՝ 2 (երկու) թերթ:

Ավագանու անդամներ՝

- 1. Ալեքսանյան Ռազմիկ *Կոչ Ռ*
- 2. Բեգլարյան Համլետ *Կոչ ՄԾ*
- 3. Գրիգորյան Զորիկ *Կոչ ՄԾ*
- 4. Գևորգյան Սարգիս *Կոչ ՍԾ*
- 5. Կատանյան Լևոն *Կոչ ՔԾ*
- 6. Մկրտչյան Գեորգի *Կոչ ՍԾ*

ՀԱՄԱՅՆՔԻ ՂԵԿԱՎԱՐ՝
01.07.2021թ.
Գ. Հայանիստ



Բ. ՍԱՐԿԻՍՅԱՆ

Հայաստանի Հանրապետության Արարատի մարզի Հայանիստ համայնքի ցամաքային տարածքի ծածկույթի դասակարգման վերաբերյալ առ 01.07.2021թ. դրությամբ

Հայանիստ համայնքի 652.23 հա ցամաքային տարածքի ծածկույթը ըստ դասերի կազմում է

- 1) մշակովի հողեր- 105.5 հա
- 2) մարգագետիններ- 0 հա
- 3) ծառածածկ տարածքներ- 0 հա
- 4) թփուտապատ տարածքներ- 0 հա
- 5) ջրածածկ տարածքներ- 0 հա
- 6) բուսականությունից զուրկ տարածքներ- 0 հա:

1. Մշակովի հողերի դասի կազմում ընդգրկվում են հողային ֆոնդի՝

1.1 գյուղատնտեսական նշանակության հողերից՝ վարելահողերի 100 տոկոսը կամ 214.26 հա և բազմամյա տնկարկների 100 % կամ 0 հա:.

1.2 բնակավայրի հողերի բնակելի կառուցապատման՝ տնամերձ և այգեգործական հողերի 60% կամ 83.382 հա,

1.3 անտառային հողերից՝ վարելահողերի 100 % կամ 0 հա:

2. Մարգագետինների դասի կազմում ընդգրկվում են հողային ֆոնդի՝

2.1 գյուղատնտեսական նշանակության հողերից՝ խոտհարքների 100 % կամ 0հա, արոտավայրերի 100 % կամ - 0 հա և այլ հողատեսքերի 20 % կամ 0 հա.

2.2 բնակավայրերի հողերից՝ խառը կառուցապատման հողերի 23.9% կամ հա և ընդհանուր օգտագործման հողերի 7.1 % կամ 0 հա, հասարակական հողերի 10.9% կամ 0 հա և այլ հողերի 63.4 % կամ 0 հա,

2.3 հատուկ պահպանվող տարածքների հողերի 33.9% կամ 0 հա.

2.4 հատուկ նշանակության հողերի 17.8 % կամ 0 հա

2.5 անտառային հողերից՝ խոտհարքների 0 հա, արոտների 0 հա և այլ հողերի 0 հա:

3. Ծառածածկ տարածքների դասի կազմում ընդգրկվում են հողային ֆոնդի՝

3.1 անտառային հողերից՝ անտառների 100 % կամ 0 հա

3.2 հատուկ պահպանվող տարածքների հողերի 43.5% կամ 0 հա,

4. Թփուտապատ տարածքների դասի կազմում ընդգրկվում են հողային ֆոնդի՝

4.1 անտառային հողերի թփուտների 100 տոկոսը կամ 0 հա.

4.2 հատուկ պահպանվող տարածքների 8.1 % կամ 0 հա:

5. Ջրածածկ տարածքների դասի կազմում ընդգրկվում են հողային ֆոնդի՝

5.1 ջրային հողերի 90 տոկոսը կամ 0 հա

5.2 հատուկ պահպանվող տարածքները 6.5 % կամ 0 հա:

6. Բուսականությունից զուրկ տարածքների դասը բաժանվում է երկու խմբի՝ մարդածին (ծևավորված մարդու գործունեության արդյունքում) և բնածին (բնության կողմից ստեղծված)՝

6.1. մարդածին, բուսականությունից զուրկ տարածքների ծածկույթը ներառում է հողային ֆոնդի՝

6.1.1 բնակավայրի հողերից բնակելի կառուցապատման հողերի (բացառությամբ տնամերձ և այգեգործական հողերի 60%-ի) 100 %-ը կամ 0 հա, հասարակական կառուցապատման հողերի 89% կամ 0 հա, այլ հողերը 36.5% կամ 0 հա, խառը կառուցապատման հողերի 76 % կամ 0 հա և ընդհանուր օգտագործման հողերի 92.9 % կամ 0 հա հողերը.

6.1.2 արդյունաբերության, ընդերքօգտագործման և այլ արտադրական նշանակության օբյեկտների հողերի 100 % կամ 0 հա,

6.1.3 էներգետիկայի, կապի, տրանսպորտի, կոմունալ ենթակառուցվածքների օբյեկտների հողերի 100% կամ 0 հա,

6.1.4 հատուկ նշանակության հողերի 82.2% կամ 0 հա

6.1.5 պահուստային հողեր 0.0 հա.

6.2 բնածին, բուսականությունից զուրկ տարածքների (լճերի ու գետերի ափեր, ավազուտներ, մերկ ժայռեր և մայր ապառներ) ծածկույթը ներառում է հողային ֆոնդի՝


6.2.1 գյուղատնտեսական նշանակության այլ հողատեսքերի 80 տոկոսը կամ 0 հա,

6.2.2 անտառային նշանակության այլ հողերի 80 տոկոսը կամ 0 հա,

6.2.3 հատուկ պահպանվող տարածքների հողերը 24.5% կամ 0 հա

6.2.4 ջրային հողերի 10 տոկոսը կամ 0 հա:

Համայնքի ղեկավար՝



Բ. Սարկիսյան

(հեկտար)

1. Մշակովի հողերի դաս													
Հողային ֆոնդի կատեգորիաները/գործառնական նշանակությունը													
Գյուղատնտեսական				Բնակավայրի				անտառային					
վարելահողեր (100%)		բազմամյա տնկարկներ (100%)		բնակավայրի կառուցապատման (տնամերձ՝ 60%)		(այգեգործական՝ 60%)		վարելահողեր (100%)					
214.26		0.00		83.832		0		0					
Ընդամենը		298.092											
2. Մարգագետինների դաս													
Հողային ֆոնդի կատեգորիաները/գործառնական նշանակությունը													
Գյուղատնտեսական			Բնակավայրի				հատուկ պահպանվող տարածքների	հատուկ նշանակության	անտառային				
խտհարքներ (100%)	արոտավայրեր (100%)	այլ հողատեսքեր 20%	խառը կառուցապատման	ընդհանուր օգտագործման	հասարակական կառուցապատման	այլ հողեր	-----	-----	խտհարքներ (100%)	արոտներ (100%)	այլ հողատեսքեր (20%)		
0.00	0.00	0	0	0.0	0.0	0.0	0.0	0	0	0	0	0	
Ընդամենը		0.00											
3. Ծառածածկ տարածքների դաս													
Հողային ֆոնդի կատեգորիաները/գործառնական նշանակությունը													
անտառային						հատուկ պահպանվող տարածքների հողեր							
անտառներ (100%)						-----							
0.00						0							
Ընդամենը		0.00											
4. Թփուտապատ տարածքների դաս													
Հողային ֆոնդի կատեգորիաները/գործառնական նշանակությունը													
անտառային թփուտներ (100%)						հատուկ պահպանվող տարածքների հողեր							
0						0							
Ընդամենը		0.00											
5. Ջրածածկ տարածքների դաս													
Հողային ֆոնդի կատեգորիաները/գործառնական նշանակությունը													
ջրային հողեր (90%)						հատուկ պահպանվող տարածքների հողեր							
0						0							
Ընդամենը		0											
6. Բուսականությունից զուրկ տարածքների դաս													
մարդածին										բնածին			
հողային ֆոնդի կատեգորիաները/գործառնական նշանակությունը										հողային ֆոնդի կատեգորիաները/գործառնական նշանակությունը			
բնակավայրի հողեր						արդյունաբերության, ընդերքօգտագործման և այլ արտադրական նշանակության	էներգետիկայի, կապի, տրանսպորտի, կոմունալ ենթակառուցվածքների	հատուկ նշանակության	պահուստային	Գյուղատնտեսական	անտառային	հատուկ պահպանվող տարածքների	ջրային
բնակելի կառուցապատման (առանց տնամերձ և այգեգործական հողերի՝ 60%) (100%)	հասարակական կառուցապատման		այլ հողերի	խառը կառուցապատման	ընդհանուր օգտագործման	100%	100%	-----	100%	այլ հողատեսքեր (80%)	այլ հողեր (80%)	---	(10%)
0.00	0.00	0.00	0.00	0.00	0.00	0.00	0.00	0.00	0	0.00	0	0.00	0.00
Ընդամենը		0											
Ընդամենը (1+2+3+4+5+6)		298.092											