

**ՀԱՅԱՍՏԱՆԻ ՀԱՆՐԱՊԵՏՈՒԹՅԱՆ ԱՐԱՐԱՏԻ ՄԱՐԶԻ ՄԻՋՅԱՆ ԳՅՈՒՂԱԿԱՆ
ՀԱՄԱՅՆՔԻ ԱՎԱԳԱՆԻ**

Հայաստանի Հանրապետության Արարատի մարզի Միջյան համայնք
ՀՀ, Արարատի մարզ, գ.Միջյան, (0235) 6-00-48, mkhchyan.ararat@mta.gov.am

Ո Ր Ո Շ ՈՒ Մ

01 ՄԱՐՏԻ 2021թվականի N 6

ՄԻՋՅԱՆ ՀԱՄԱՅՆՔԻ ԱՎԱԳԱՆՈՒ 2021Թ.-ի ԹԻՎ 2 ՆԻՍՏԻ ՕՐԱԿԱՐԳԸ ՀԱՍՏԱՏԵԼՈՒ
ՄԱՍԻՆ

Առաջնորդվելով «Տեղական ինքնակառավարման մասին» Հայաստանի Հանրապետության օրենքի 14 հոդվածի 6-րդ կետի պահանջներով.

ՀԱՄԱՅՆՔԻ ԱՎԱԳԱՆԻՆ ՈՐՈՇՈՒՄ Է.

Հաստատել համայնքի ավագանու 2021թ.-ի թիվ 2 նիստի հետևյալ օրակարգը

- ՄԻՋՅԱՆ ՀԱՄԱՅՆՔԻ 2021Թ.-ի ԲՅՈՒՋԵՏԻՄ ՓՈՓՈԽՈՒԹՅՈՒՆՆԵՐ ԿԱՏԱՐԵԼՈՒ ՄԱՍԻՆ /ՋԵԿ.Խ.ՊՈՂՈՍՅԱՆ/
- ՄԻՋՅԱՆ ՀԱՄԱՅՆՔԻ ԱՎԱԳԱՆՈՒ 26.01.2021Թ.-ի ԹԻՎ 2 ՈՐՈՇՄԱՆ ՄԵՋ ՓՈՓՈԽՈՒԹՅՈՒՆՆԵՐ ԿԱՏԱՐԵԼՈՒ ՄԱՍԻՆ / ՋԵԿ. Խ.ՊՈՂՈՍՅԱՆ/
- ՀՈՂԱՄԱՍԻ ՆՊԱՏԱԿԱՅԻՆ ՆՇԱՆԱԿՈՒԹՅՈՒՆԸ ՓՈԽԵԼՈՒ ՄԱՍԻՆ/ՋԵԿ.Խ.ՊՈՂՈՍՅԱՆ/
- ՀՈՂԱՄԱՍԻ ՆՊԱՏԱԿԱՅԻՆ ՆՇԱՆԱԿՈՒԹՅՈՒՆԸ ՓՈԽԵԼՈՒ ՄԱՍԻՆ/ՋԵԿ.Խ.ՊՈՂՈՍՅԱՆ/
- ՄԻՋՅԱՆ ՀԱՄԱՅՆՔԻ ԳԼԽԱՎՈՐ ՀԱՏԱԿԱԳԻԾԸ ՀԱՍՏԱՏԵԼՈՒ ՄԱՍԻՆ /ՋԵԿ.Խ.ՊՈՂՈՍՅԱՆ/

Կողմ -0


Դեմ -0

Ձեռնպահ -0

ԱՅՎԱԶՅԱՆ ՍԵՐՅՈԺԱ
ԱՆԴՐԵԱՍՅԱՆ ՍԱՐԳԻՍ
ԳՈՒԼՈՅԱՆ ՀՐԱՅՐ
ՀՈՎՀԱՆՆԻՍՅԱՆ ԱՐՏՅՈՍ
ՄԱԹԵՎՈՍՅԱՆ ԱԼԲԵՐՏ
ՄՈՎՍԻՍՅԱՆ ՎԱՐԴԱՆ

ՀԱՄԱՅՆՔԻ ՂԵԿԱՎԱՐ

ԽԱԶԻԿ ՊՈՂՈՍՅԱՆ



ՀԱՅԱՍՏԱՆԻ ՀԱՆՐԱՊԵՏՈՒԹՅԱՆ ԱՐԱՐԱՏԻ ՄԱՐԶԻ ՄԽԶՅԱՆ ԳՅՈՒՂԱԿԱՆ ՀԱՄԱՅՆՔԻ ԱՎԱԳԱՆԻ

Հայաստանի Հանրապետության Արարատի մարզի Մխչյան համայնք
ՀՀ, Արարատի մարզ, գ.Մխչյան, (0235) 6-00-48, mkhchyan.ararat@mta.gov.am

Ո Ր Ո Շ ՈՒ Մ

01 ՄԱՐՏԻ 2021թվականի N 7

ՄԽԶՅԱՆ ՀԱՄԱՅՆՔԻ 2021Թ.-Ի ԲՅՈՒՋԵՌԻ ՓՈՓՈԽՈՒԹՅՈՒՆՆԵՐ ԿԱՏԱՐԵԼՈՒ ՄԱՍԻՆ

Ղեկավարվելով «Տեղական ինքնակառավարման մասին» օրենքի 18 հոդվածի 5-րդ կետով

ՀԱՄԱՅՆՔԻ ԱՎԱԳԱՆԻՆ ՈՐՈՇՈՒՄ Է

Ելնելով անհրաժեշտությունից Մխչյան համայնքի 2021թ.-ի ֆոնդային բյուջեում կատարել հետևյալ փոփոխությունները.

1. Ֆոնդային բյուջեի կառավարման մարմնի պահպանում ծրագրի /01.01.01.51/ գործառնական դասակարգման 5122 /վարչական սարքավորումներ/ հոդվածից պակասեցնել 6290000 /վեց միլիոն երկու հարյուր իննսուն հազար/ դրամ և հատկացնել ֆոնդային բյուջեի հետևյալ ծրագրերին.

1.ա. 80000 /ութանասու հազար/ դրամով ավելացնել ասֆալտ-բետոնյա ծածկի վերանորոգում ծրագրի /04.05.01.51/ գործառնական դասակարգման 5134 /նախագծահետազոտական ծախսեր/հոդվածը, իսկ 5112 /շենքերի և շինությունների կառուցում/ հոդվածին ավելացնել 4900000 /չորս միլիոն իննը հարյու հազար/ դրամ:
1.բ. Մշակույթի տների հիմնանորոգում և վերանորոգում ծրագրի /08.02.03.52/ գործառնական դասակարգման 5113

/շենքերի և շինությունների կապիտալ նորոգում/ հոդվածին ավելացնել 1110000 /մեկ միլիոն հարյուր տաս հազար/ դրամ, իսկ 5134 /նախագծահետազոտական ծախսեր/ հոդվածին ավելացնել 150000 /մեկ հարյուր հիսուն հազար/ դրամ:

1.գ. Մայրուղիների և փողոցների վերանորոգում և հիմնանորոգում ծրագրի /04.05.01.58/ գործառնական դասակարգման 5134 /նախագծահետազոտական ծախսեր/ հոդվածին ավելացնել 50000 /հիսուն հազար/ դրամ:

Կողմ -6

Դեմ -0

Ձեռնպահ -0

ԱՅՎԱԶՅԱՆ ՍԵՐՅՈՒԺԱ

ԱՆԴՐԵԱՍՅԱՆ ՍԱՐԳԻՍ

ԳՈՒԼՈՅԱՆ ՀՐԱՅՐ

ՀՈՎՀԱՆՆԻՍՅԱՆ ԱՐՏՅՈՍ

ՄԱԹԵՎՈՍՅԱՆ ԱԼԲԵՐՏ

ՄՈՎՍԻՍՅԱՆ ՎԱՐԴԱՆ

ՀԱՄԱՅՆՔԻ ՂԵԿԱՎԱՐ

ԽԱԶԻԿ ՊՈՂՈՍՅԱՆ



**ՀԱՅԱՍՏԱՆԻ ՀԱՆՐԱՊԵՏՈՒԹՅԱՆ ԱՐԱՐԱՏԻ
ՄԱՐԶԻ ՄԽԶՅԱՆ ԳՅՈՒՂԱԿԱՆ
ՀԱՄԱՅՆՔԻ ԱՎԱԳԱՆԻ**

Հայաստանի Հանրապետության Արարատի մարզի Մխչյան համայնք
ՀՀ, Արարատի մարզ, գ.Մխչյան, (0235) 6-00-48, mkhchyan.ararat@mta.gov.am

Ո Ր Ո Շ ՈՒ Մ

01 ՄԱՐՏԻ 2021թվականի N 8

**ՄԽԶՅԱՆ ՀԱՄԱՅՆՔԻ ԱՎԱԳԱՆՈՒ 26.01.2021թ.-ի ԹԻՎ 2 ՈՐՈՇՄԱՆ ՄԵՋ
ՓՈՓՈԽՈՒԹՅՈՒՆՆԵՐ ԿԱՏԱՐԵԼՈՒ ՄԱՍԻՆ**

Ղեկավարվելով «Նորմատիվ իրավական ակտերի մասին» Հայաստանի Հանրապետության օրոնքի 1-ին հոդվածի 2-րդ կետի և 33 հոդվածի պահանջներով

Մխչյան համայնքի ավագանու 26.01.2021թ.-ի թիվ 2 որոշմամբ նոր խմբագրմամբ հաստատված հավելվածի մեջ կատարել հետևյալ փոփոխությունները.

«ՄԱՆԿԱՊԱՐՏԵՐ ՀՈԱԿ» բաժնի 6-րդ տողը «Ֆիզ. դաստիարակ»
«<0.75>> <<119200>> տողը հեռացնել,իսկ նույն բաժնի 3-րդ տողի «<4.58>>-ը
փոխել «<5.33>>-ի:

Կողմ -6

Դեմ -0

Ձեռնպահ -0

ԱՅՎԱԶՅԱՆ ՍԵՐՅՈՒԺԱ

ԱՆԴՐԵԱՍՅԱՆ ՍԱՐԳԻՍ

ԳՈՒԼՈՅԱՆ ՀՐԱՅՐ


ՀՈՎՀԱՆՆԻՍՅԱՆ ԱՐՏՅՈՄ

ՄԱԹԵՎՈՍՅԱՆ ԱԼԲԵՐՏ

ՄՈՎՍԻՍՅԱՆ ՎԱՐԴԱՆ

ՀԱՄԱՅՆՔԻ ՂԵԿԱՎԱՐ՝

ԽԱԶԻԿ ՊՈՂՈՍՅԱՆ



**ՀԱՅԱՍՏԱՆԻ ՀԱՆՐԱՊԵՏՈՒԹՅԱՆ ԱՐԱՐԱՏԻ
ՄԱՐԶԻ ՄԻԶՅԱՆ ԳՅՈՒՂԱԿԱՆ
ՀԱՄԱՅՆՔԻ ԱՎԱԳԱՆԻ**

Հայաստանի Հանրապետության Արարատի մարզի Մխչյան համայնք
ՀՀ, Արարատի մարզ, գ.Մխչյան, (0235) 6-00-48, mkhchyan.ararat@mta.gov.am

Ո Ր Ո Շ ՈՒ Մ

01 ՄԱՐՏԻ 2021թվականի N 9

ՀՈՂԱՄԱՍԻ ՆՊԱՏԱԿԱՅԻՆ ՆՇԱՆԱԿՈՒԹՅՈՒՆԸ ՓՈԽԵԼՈՒ ՄԱՍԻՆ

Ղեկավարվելով Հայաստանի Հանրապետության «Հողային օրենսգրքի» 7-րդ հոդվածի 8-րդ մասի 3-րդ կետով

Մխչյան համայնքի վարչական տարածքում գտնվող Գենիկ Մովսիսյանին սեփականության իրավունքով պատկանող 03-059-0211-0001 կադաստրային ծածկագիրը կրող 0.56 հա մակերեսով հողակտորից 80 քառ.մետրը գյուղատնտեսական նպատակային նշանակությունից փոփոխել Արդյունաբերության, ընդերքօգտագործման և այլ արտադրական նպատակային նշանակության՝ գյուղատնտեսական արտադրական գործառնական նշանակության / սառնարան կառուցելու նպատակով / :

Կողմ -6

Դեմ -0

Ձեռնպահ -0

ԱՅՎԱԶՅԱՆ ՍԵՐՅՈՒՄ

ԱՆԴՐԵԱՍՅԱՆ ՍԱՐԳԻՍ

ԳՈՒԼՈՅԱՆ ՀՐԱՅՐ

ՀՈԿԱՆՆԻՍՅԱՆ ԱՐՏՅՈՍ

ՄԱԹԵՎՈՍՅԱՆ ԱԼԲԵՐՏ

ՄՈՎՍԻՍՅԱՆ ՎԱՐԴԱՆ

ՀԱՄԱՅՆՔԻ ՂԵԿԱՎԱՐ՝

ԽԱԶԻԿ ՊՈՂՈՍՅԱՆ



**ՀԱՅԱՍՏԱՆԻ ՀԱՆՐԱՊԵՏՈՒԹՅԱՆ ԱՐԱՐԱՏԻ
ՄԱՐԶԻ ՄԽԶՅԱՆ ԳՅՈՒՂԱԿԱՆ
ՀԱՄԱՅՆՔԻ ԱՎԱԳԱՆԻ**

Հայաստանի Հանրապետության Արարատի մարզի Մխչյան համայնք
ՀՀ, Արարատի մարզ, գ.Մխչյան, (0235) 6-00-48, mkhchyan.ararat@mta.gov.am

Ո Ր Ո Շ ՈՒ Մ

01 ՄԱՐՏԻ 2021թվականի N 10

ՀՈՂԱՄԱՍԻ ՆՊԱՏԱԿԱՅԻՆ ՆՇԱՆԱԿՈՒԹՅՈՒՆԸ ՓՈԽԵԼՈՒ ՄԱՍԻՆ

Ղեկավարվելով Հայաստանի Հանրապետության «Հողային օրենսգրքի» 7-րդ հոդվածի 8-րդ մասի 3-րդ կետով

Մխչյան համայնքի վարչական տարածքում գտնվող Արամ Գյուլամիրյանին սեփականության իրավունքով պատկանող 03-059-0282-0003 կադաստրային ծածկագիրը կրող 0.2189 հա մակերեսով հողակտորը գյուղատնտեսական նպատակային նշանակությունից փոփոխել Արդյունաբերության, ընդերքօգտագործման և այլ արտադրական նպատակային նշանակության՝ գյուղատնտեսական արտադրական գործառնական նշանակության /Ջերմատուն կառուցելու նպատակով/ :

Կողմ -6

Դեմ -0

Ձեռնպահ -0

ԱՅՎԱԶՅԱՆ ՍԵՐՅՈԺԱ

ԱՆԴՐԵԱՍՅԱՆ ՍԱՐԳԻՍ

ԳՈՒԼՈՅԱՆ ՀՐԱՅՐ


ՀՈՎՀԱՆՆԻՍՅԱՆ ԱՐՏՅՈՄ

ՄԱԹԵՎՈՍՅԱՆ ԱԼԲԵՐՏ

ՄՈՎՍԻՍՅԱՆ ՎԱՐԴԱՆ

ՀԱՄԱՅՆՔԻ ՂԵԿԱՎԱՐ՝

ԽԱԶԻԿ ՊՈՂՈՍՅԱՆ



**ՀԱՅԱՍՏԱՆԻ ՀԱՆՐԱՊԵՏՈՒԹՅԱՆ ԱՐԱՐԱՏԻ ՄԱՐԶԻ ՄԽՉՅԱՆ ԳՅՈՒՂԱԿԱՆ
ՀԱՄԱՅՆՔԻ ԱՎԱԳԱՆԻ**

Հայաստանի Հանրապետության Արարատի մարզի Մխչյան համայնք
ՀՀ, Արարատի մարզ, գ.Մխչյան, (0235) 6-00-48, mkhchyan.ararat@mta.gov.am

**Ո Ր Ո Շ ՈՒ Մ
01 ՄԱՐՏԻ 2021թվականի N 11**

**ՀԱՅԱՍՏԱՆԻ ՀԱՆՐԱՊԵՏՈՒԹՅԱՆ ԱՐԱՐԱՏԻ ՄԱՐԶԻ ԱՐԱՐԱՏ 4 ՄԻԿՐՈՈՒԵԳԻՈՆԱԼ
ՄԱԿԱՐԴԱԿԻ ՀԱՄԱԿՑՎԱԾ ՏԱՐԱԾԱԿԱՆ ՊԼԱՆԱՎՈՐՄԱՆ ՓԱՍՏԱԹՂԹԵՐԻ ՄԽՉՅԱՆ
ՀԱՄԱՅՆՔԻ ԳԼԽԱՎՈՐ ՀԱՏԱԿԱԳԾԻ ՆԱԽԱԳԻԾԸ (ԳՈՏԻԱՎՈՐՄԱՆ ՆԱԽԱԳԻԾԸ)
ՀԱՍՏԱՏԵԼՈՒ ՄԱՍԻՆ**

Ղեկավարվելով Հայաստանի Հանրապետության <<Տեղական ինքնակառավարման մասին>> օրենքի 18-րդ հոդվածի 1-ին մասի 29-րդ կետով, <<Քաղաքաշինության մասին>> Հայաստանի Հանրապետության օրենքի 14³ հոդվածով, Հայաստանի Հանրապետության կառավարության 2011 թվականի դեկտեմբերի 29-ի N 1920-Ն որոշմամբ և հիմք ընդունելով Հայաստանի Հանրապետության վարչապետի 2009 թվականի դեկտեմբերի 22-ի N 1064-Ա որոշմամբ ստեղծված միջգերատեսչական հանձնաժողովի 30.04.2020թ.-ի N 2-1 դրական եզրակացությունն ու համայնքի ղեկավարի առաջարկությունը

1. Հաստատել Հայաստանի Հանրապետության Արարատի մարզի Արարատ 4 միկրոուեգիոնալ մակարդակի համակցված տարածական պլանավորման փաստաթղթերի Մխչյան համայնքի գլխավոր հատակագծի նախագիծը (գոտիավորման նախագիծը) համաձայն հավելվածի:
2. Գլխավոր հատակագծով սահմանված՝ հողամասերի նպատակային կամ գործառնական նշանակությունները համարել թոթոխված <<Քաղաքաշինության մասին >> Հայաստանի Հանրապետության օրենքի 14³ հոդվածի 5-րդ մասի դրույթի պահանջի ապահովման պայմանով և հավելվածի <<Հողերի օգտագործման սխեման (հողամասերի կատեգորիայի տիանսֆորմացիան)>> գծագրին (Այսուհետ՝ Գծագիր) և նրանում սահմանված կառուցապատման փուլերին համապատասխան, ընդ որում.

Մխչյան

Հողամասերի նպատակային կարծառնական նշանակությունների փոփոխությունները				
Հողամասի N գծագրի վրա	Առկա նպատակային և նշանակությունը	Մակերեսը (հա)	Գլխավոր հատակագծում փոփոխված նպատակային և/կամ գործառնական նշանակությունը	Մակերեսը (հա)
Առաջնահերթ միջոցառումներ (1-5 տարի)				
	Բնակավայրերի հողերից՝			
			Բնակավայրերի	
ԲԲ-1	Սյլ հողեր	0.58	Բնակելի կառուցապատման	0.58

			(տնամերձ կառուցապատում)	
ԲԲ-2	Այլ հողեր	0.54	Բնակելի կառուցապատման (տնամերձ կառուցապատում)	0.54
ԲԲ-3	Այլ հողեր	0.11	Բնակելի կառուցապատման (տնամերձ կառուցապատում)	0.11
ԲԲ-4	Այլ հողեր	0.92	Բնակելի կառուցապատման (տնամերձ կառուցապատում)	0.92
ԲԲ-5	Այլ հողեր	0.73	Բնակելի կառուցապատման (տնամերձ կառուցապատում)	0.73
ԲԲ-6	Այլ հողեր	0.83	Բնակելի կառուցապատման (տնամերձ կառուցապատում)	0.83
Ընդհանուր		3.71		
	հատուկ պահպանվող հողերից			
ՀԲ-1	Պատմության և մշակույթի	0.22	Բնակելի կառուցապատման (տնամերձ կառուցապատում)	0.22
Ընդհանուր		0.22		
	հատուկ պահպանվող հողերից			
			Էներգետիկայի, տրանսպորտի, կապի և կոմունալ ենթ հողերց՝	
ՀԷ-1	Պատմության և մշակույթի	3.59	Կոմունալ ենթկառուցվածքների /գերեզմանոց/	3.59
Ընդհանուր		3.59		
	Էներգետիկայի, տրանսպորտի, կապի և կոմունալ ենթ հողերց՝			
			Բնակավայրերի	
ԷԲ-1	Տրանսպորտի	1.0	Բնակելի կառուցապատման (տնամերձ կառուցապատում)	1.0
Ընդհանուր		1.0		
	Արդյունաբերության, ընդերքօգտագործման և այլ արտադրական նշանակության օբյեկտների			
			Բնակավայրերի	
ԱԲ-1	Գյուղատնտեսական արտադրական օբյեկտներ	0.21	Բնակելի կառուցապատման (տնամերձ կառուցապատում)	0.21
ԱԲ-2	Գյուղատնտեսական արտադրական օբյեկտներ	0.18	Բնակելի կառուցապատման (տնամերձ կառուցապատում)	0.18
Ընդհանուր		0.39		
ԱԲ-3	Գյուղատնտեսական արտադրական օբյեկտներ	0.58	Ընդհանուր օգտագործման (գրոսայգի)	0.58
Ընդհանուր		0.58		
Ընդհամենը առաջնաժամկետ		9.49		
Միջնաժամկետ միջոցառումներ (5-10 տարի)				
	Գյուղատնտեսական նշանակության հողերից՝			

			Բնակավայրերի	
ԳԲ-1	Այլ հողատեսքեր	0.42	Հասարակական կառուցապատում	0.42
ԳԲ-2	Այլ հողատեսքեր	0.32	Հասարակական կառուցապատում	0.32
Ընդհանուր		0.74		
			Արդյունաբերության, ընդերքօգտագործման և այլ արտադրական նշանակության օբյեկտների	
ԳԱ-1	Վարելահող	0.95	Գյուղատնտեսական արտադրական օբյեկտներ	0.95
ԳԱ-2	Վարելահող	1.01	Գյուղատնտեսական արտադրական օբյեկտներ	1.01
ԳԱ-3	Այլ հողատեսքեր	0.11	Գյուղատնտեսական արտադրական օբյեկտներ	0.11
Ընդհանուր		2.07		
			Էներգետիկայի, տրանսպորտի, կապի և կոմունալ ենթ հողերի	
ԳԷ-1	Վարելահող	1.14	Կոմունալ ենթակառուցվածքների /գերեզմանոց/	1.14
Ընդհանուր		1.14		
			Գյուղատնտեսական նշանակության հողերի	
ԳԳ-1	Պտղատու այգի	5.15	Վարելահող	5.15
ԳԳ-2	Պտղատու այգի	2.59	Վարելահող	2.59
Ընդհանուր		7.74		
	Բնակավայրերի հողերից՝			
			Բնակավայրերի	
ԲԲ-7	Այլ հողեր	0.7	Բնակելի կառուցապատման (տնամերձ կառուցապատում)	0.7
ԲԲ-8	Այլ հողեր	0.77	Բնակելի կառուցապատման (տնամերձ կառուցապատում)	0.77
ԲԲ-9	Այլ հողեր	0.18	Բնակելի կառուցապատման (տնամերձ կառուցապատում)	0.18
ԲԲ-10	Այլ հողեր	1.25	Բնակելի կառուցապատման (տնամերձ կառուցապատում)	1.25
ԲԲ-11	Այլ հողեր	0.1	Բնակելի կառուցապատման (տնամերձ կառուցապատում)	0.1
ԲԲ-12	Այլ հողեր	0.11	Բնակելի կառուցապատման (տնամերձ կառուցապատում)	0.11
ԲԲ-13	Այլ հողեր	0.35	Բնակելի կառուցապատման (տնամերձ կառուցապատում)	0.35
ԲԲ-14	Այլ հողեր	0.11	Բնակելի կառուցապատման (տնամերձ կառուցապատում)	0.11
ԲԲ-15	Այլ հողեր	0.11	Բնակելի կառուցապատման (տնամերձ կառուցապատում)	0.11
ԲԲ-16	Այլ հողեր	0.1	Բնակելի կառուցապատման (տնամերձ կառուցապատում)	0.1

ԲԲ-17	Այլ հողեր	0.2	Բնակելի կառուցապատման (տնամերձ կառուցապատում)	0.2
ԲԲ-18	Այլ հողեր	0.1	Բնակելի կառուցապատման (տնամերձ կառուցապատում)	0.1
ԲԲ-19	Այլ հողեր	0.31	Բնակելի կառուցապատման (տնամերձ կառուցապատում)	0.31
ԲԲ-20	Այլ հողեր	0.1	Բնակելի կառուցապատման (տնամերձ կառուցապատում)	0.1
ԲԲ-21	Այլ հողեր	0.1	Բնակելի կառուցապատման (տնամերձ կառուցապատում)	0.1
Ընդհանուր		4.59		
	Բնակավայրերի հողերից՝			
			Գյուղատնտեսական նշանակության	
ԲԳ-1	Այլ հողեր	1.4	Վարելահող	1.4
Ընդհանուր		1.4		
	Արդյունաբերության, ընդերքօգտագործման և այլ արտադրական նշանակության օբյեկտների			
			Բնակավայրերի	
ԱԲ-4	Գյուղատնտեսական արտադրական օբյեկտներ	0.11	Հասարակական կառուցապատում	0.11
Ընդհանուր		0.11		
Ընդհամենը միջնաժամկետ		17.79		
Հեռանկարային միջոցառումներ (10-15 տարի)				
	Արդյունաբերության, ընդերքօգտագործման և այլ արտադրական նշանակության օբյեկտների հողերից՝			
			Էներգետիկայի, տրանսպորտի, կապի և կոմունալ ենթ հողերի	
ԱԷ-1	Գյուղատնտեսական արտադրական օբյեկտներ	0.5	Կոմունալ ենթկառուցվածքների	0.5
Ընդհանուր		0.5		
			Արդյունաբերության, ընդերքօգտագործման և այլ արտադրական նշանակության օբյեկտների հողերից՝	
ԱԱ-1	Գյուղատնտեսական արտադրական օբյեկտներ	3.0	Արդյունաբերական	3.0
Ընդհանուր		3.0		
			Գյուղատնտեսական նշանակության հողերի	
ԱԳ-1	Գյուղատնտեսական արտադրական օբյեկտներ	11.26	Վարելահող	11.26
Ընդհանուր		11.26		

Բնակավայրերի հողերից՝			Բնակավայրերի	
ԲԲ-22	Ընդհանուր օգտագործման հողեր	0.99	Հասարակական կառուցապատում	0.99
ԲԲ-23	Ընդհանուր օգտագործման հողեր	0.05	Հասարակական կառուցապատում	0.05
Ընդհանուր			1.04	
Գյուղատնտեսական նշանակության հողերից՝			Գյուղատնտեսական նշանակության հողեր	
ԳԳ-3	Պտղատու այգի	1.91	Վարելահող	1.91
ԳԳ-4	Պտղատու այգի	1.93	Վարելահող	1.93
ԳԳ-5	Պտղատու այգի	2.68	Վարելահող	2.68
Ընդհանուր			6.52	
Ընդհամենը հեռանկար			22.32	
Ընդհանուր			49.60	

3. Ճյուղային և համայնքային զարգացման ծրագրերում սահմանված կարգով ներառել գլխավոր հատակագծի իրականացման համապատասխան միջոցառումներն՝ ըստ սահմանված հերթականության և «Քաղաքաշինության մասին» Հայաստանի Հանրապետության օրենքի 14³ հոդվածի 14-րդ և 30-րդ մասերին համապատասխան՝ հողամասերի նպատակային նշանակության փոփոխությունները պետական գրանցում ստանալուց հետո ընդգրկել համայնքի հողային ֆոնդի տարեկան ընթացիկ հաշվառման տվյալներում, համայնքի հողային հաշվեկշռում և արտացոլել համայնքի ընթացիկ քաղաքաշինական քարտեզում:

4. Սույն որոշումն ուժի մեջ է մտնում պաշտոնական հրապարակման օրվան հաջորդող օրվանից:

Կողմ -6

Դեմ -0

Ձեռնպահ -0

ԱՅՎԱԶՅԱՆ ՍԵՐՅՈՒԺԱ

ԱՆԴՐԵԱՍՅԱՆ ՍԱՐԳԻՍ

ԳՈՒԼՈՅԱՆ ՀՐԱՅՐ

ՀՈՎՀԱՆՆԻՍՅԱՆ ԱՐՏՅՈՍ

ՄԱԹԵՎՈՍՅԱՆ ԱԼԲԵՐՏ

ՄՈՎՍԻՍՅԱՆ ՎԱՐԴԱՆ

ՀԱՄԱՅՆՔԻ ՂԵՎԱՎԱՐ՝

ԽԱՉԻԿ ՊՈՂՈՍՅԱՆ