



**ՀԱՅԱՍՏԱՆԻ ՀԱՆՐԱՊԵՏՈՒԹՅԱՆ ՆՈՅԱԿԵՐՏ ՀԱՄԱՅՆՔԻ ԱՎԱԳԱՆՈՒ**

Գ. Նոյակերտ

05.07.2021 թ.

հեռ. 094-35-13-35

**ՈՐՈՇՈՒՄ N 13**

**ՕՐԱԿԱՐԳ ՀԱՍՏԱՏԵԼՈՒ ՄԱՍԻՆ**

Ղեկավարվելով <<Տեղական ինքնակառավարման մասին>> Հայաստանի Հանրապետության օրենքի 14 - րդ հոդվածի 6 –րդ կետի պահանջներով ավագանին.

**ՈՐՈՇՈՒՄ Է՝**

Հաստատել համայնքի ավագանու 2021թ.-ի հուլիսի 05-ի թիվ 05 նիստի օրակարգը.

- ՕՐԱԿԱՐԳ – 1. ՕՐԱԿԱՐԳԻ ՀԱՍՏԱՏՈՒՄ – (ՁԵԿ. Հ. ՀԱՐՈՒԹՅՈՒՆՅԱՆ),  
ՀԱՄԱՅՆՔԻ ՂԵԿԱՎԱՐ:
- 2. ՀԱՄԱՅՆՔԻ ԲՅՈՒՋԵՏԻ ՓՈՓՈԽՈՒԹՅՈՒՆ ԿԱՏԱՐԵԼՈՒ ՄԱՍԻՆ –

(ՁԵԿ. Հ. ՀԱՐՈՒԹՅՈՒՆՅԱՆ), ՀԱՄԱՅՆՔԻ ՂԵԿԱՎԱՐ:

- 3. ՆՈՅԱԿԵՐՏ ՀԱՄԱՅՆՔԻ 2021 Թ-Ի ՀՈՂԱՅԻՆ ՀԱՇՎԵԿԵԾԻՈՒՑ

ՀԱՍՏԱՏԵԼՈՒ ՄԱՍԻՆ, - (ՁԵԿ. Հ. ՀԱՐՈՒԹՅՈՒՆՅԱՆ), ՀԱՄԱՅՆՔԻ

ՂԵԿԱՎԱՐ:

*Քվեարկեցին՝ ավագանու անդամներ .*

- 1. Վ.Դումանյան - կողմ
- 2. Յ. Հարությունյան - կողմ
- 3. Ա. Պողոսյան - կողմ
- 4. Վ. Մելքոնյան - կողմ

ՀԱՄԱՅՆՔԻ ՂԵԿԱՎԱՐ՝

Հ. ՀԱՐՈՒԹՅՈՒՆՅԱՆ





ՀԱՅԱՍՏԱՆԻ ՀԱՆՐԱՊԵՏՈՒԹՅԱՆ ՆՈՅԱԿԵՐՏ ՀԱՄԱՅՆՔԻ ԱՎԱԳԱՆՈՒ

Գ. Նոյակերտ

05.07.2021 թ.

հեռ. 094-35-13-35

ՈՐՈՇՈՒՄ N 14

ՀԱՄԱՅՆՔԻ ԲՅՈՒՋԵՈՒՄ ՓՈՓՈԽՈՒԹՅՈՒՆ ԿԱՏԱՐԵԼՈՒ ՄԱՍԻՆ

Ղեկավարվելով <<Տեղական ինքնակառավարման մասին>> Հայաստանի Հանրապետության օրենքի 18 - րդ հոդվածի 1 -ին կետի 5) -րդ ենթակետի պահանջներով ավագանին.


ՈՐՈՇՈՒՄ Է՝

Թույլատրել համայնքի բյուջեում կատարել հետևյալ փոփոխությունները.


1. Վարչական բյուջեի եկամտային մասը՝ ընթացիկ տարվա համար դոտացիա, ավելացնել 5731,2 հազ.դրամ: Ընդամենը եկամտային մասը սահմանել 64620,4 հազ.դրամ:
2. Վարչական բյուջեի 01-03-03-55 ծրագրի 4251 հոդվածին ավելացնել 5731,2 հազ.դրամ:

*Քվեարկեցին՝ ավագանու անդամներ*

1. Վ.Դումանյան - կողմ 

2. Յ. Հարությունյան - կողմ 

3. Ա. Պողոսյան - կողմ 

4. Վ. Մելքոնյան - կողմ 

ՀԱՄԱՅՆՔԻ ՂԵԿԱՎԱՐ՝

Հ. ՀԱՐՈՒԹՅՈՒՆՅԱՆ





**ՀԱՅԱՍՏԱՆԻ ՀԱՆՐԱՊԵՏՈՒԹՅԱՆ ՆՈՅԱԿԵՐՏ ՀԱՄԱՅՆՔԻ ԱՎԱԳԱՆՈՒ**

Գ. Նոյակերտ

05.07.2021 թ.

հեռ. 094-35-13-35

**ՈՐՈՇՈՒՄ N 15**





**ՆՈՅԱԿԵՐՏ ՀԱՄԱՅՆՔԻ 2021 ԹՎԱԿԱՆԻ ՀՈՂԱՅԻՆ ՀԱՇՎԵԿՇԻՌԸ ՀԱՍՏԱՏԵԼՈՒ ՄԱՍԻՆ**

Համաձայն Հայաստանի Հանրապետության կառավարության 2020 թվականի հոկտեմբերի 23-ի «Հայաստանի Հանրապետության հողային հաշվեկշիռը կազմելու կարգը հաստատելու մասին» թիվ 656 որոշմամբ հաստատված կարգի 9-րդ կետի ավագանին.

**ՈՐՈՇՈՒՄ Է՝**

Հաստատել 2021 թ. հուլիսի 01-ի դրությամբ կազմված Նոյակերտ համայնքի հողային հաշվեկշիռը՝ համաձայն հավելվածների Ձև 22 և 22ա/:

*Քվեարկեցին՝ ավագանու անդամներ*

- 1. Վ.Դումանյան - կողմ 
- 2. Յ. Հարությունյան - կողմ 
- 3. Ա. Պողոսյան - կողմ 
- 4. Վ. Մելքոնյան - կողմ 

ՀԱՄԱՅՆՔԻ ՂԵԿԱՎԱՐ՝

Հ. ՀԱՐՈՒԹՅՈՒՆՅԱՆ



2021թ.

ՀԱՇՎԵՏՎՈՒԹՅՈՒՆ

հողային ֆոնդի առկայության և բաշխման (ըստ նպատակային նշանակության, հողատեսքերի ու գործառնական նշանակության և սեփականության սուբյեկտների, առ 01/07/2021թ.)

Մարզ Արարատ 3  
 (անվանում) (Կոդ)

Համայնք Նոյակերտ 193  
 (անվանում) (Կոդ)

(հեկտարներով)

NN	Նպատակային նշանակություն	Հողատեսք, գործառնական նշանակություն	Կոդի NN	Շրջաններ Մ2+3+4+8+12*	Սեփականության սուբյեկտ										
					ՀՀ քաղաքացիների	ՀՀ փրակաբանական սեփական	համայնքային			աշտուկյան					
							ընդամենը (5+6+7)	տրված անհատուց օգտագործման	տրված կաբալայության	օգտագործման և կաբալայության չտրված	ընդամենը (9+10+11)	տրված անհատուց օգտագործման	տրված կաբալայության	օգտագործման և կաբալայության չտրված	Օտար սեփականության կազմի և ՀՀ-ում կազմի հատուկ
Ա	Բ	Գ	1	2	3	4	5	6	7	8	9	10	11	12	
1.1	1. Գյուղատնտեսական	վարելահող		440.218	307.621		131.277		131.277						
1.2		բազմ տնկարկներ,		132.212	100.509		31.703		31.703						1.320
1.2.1		այդ թվում՝ պտղատու այգի		36.066	33.763		2.303		2.303						
1.2.2		խաղողի այգի		96.146	66.746		29.400		29.400						
1.2.3		այլ բազմամյա													
1.3		խոտհարք													
1.4		արոտ		4.970			4.970								
1.5		այլ հողատեսքեր		535.955			535.955		111.143	424.812					
1		Շրջաններ		1113.355	408.130		703.905		274.123	429.782					
2.1		2. Քաղաքացիների	ընտանի կառուցապատման այլ թվում՝ տնամերձ հողեր		113.590	111.310		1.500		1.500					1.320
2.1.1			այդ թվում՝ տնամերձ հողեր		113.590	111.310		1.500		1.500					0.780
2.1.2			այգեգործական (ամառ-ն)												0.780
2.2			հասարակական կառուցում		1.878	0.228		0.976			0.976	0.674	0.674		
2.3			խաղող կառուցապատման												
2.4			ընդհանուր օգտագործման		16.840			16.840			16.840				
2.5	այլ հողեր			3.092	0.122		2.970			2.970					
2	Շրջաններ			135.400	111.660		22.286			22.286	0.674	0.674			0.780
3.1	3. Արդյունաբերական		արդյունաբերության												
3.2			գյուղատնտեսական,		11.430	6.955	0.100	4.375		4.272	0.104				
3.3		առևտրատնտեսական													
3.4		ընդհանուր օգտագործման													
3	Շրջաններ		11.430	6.955	0.100	4.375		4.272	0.104						
4.1	4. Ենթհողային	Ենթհողային		0.130			0.130								
4.2		կապի													
4.3		տրանսպորտի		1.080						1.080				1.080	
4.4		կոմունալ ենթակառուցվածք													
4	Շրջաններ		1.210			0.130			0.130	1.080				1.080	
5.1	5. Հասույթ	ընտանիքային								0.130	1.080			1.080	
5.1.1		այդ թվում՝ արգելոցներ													
5.1.2		պղծյալարներ													
5.1.3		ազգային անտիկ													
5.2		առողջապահական													
5.3	հանգստի														
5.4	պատմական և մշակութային		9.060			9.060			9.060						
5	Շրջաններ		9.060			9.060			9.060						
6	6. Հասույթ նշանակություն	Շրջաններ		22.485			0.045	0.045		22.440				22.440	
7.1	7. Անտառային	անտառ													
7.2		թփուտ													
7.3		վարելահող													
7.4		խոտհարք													
7.5		արոտ													
7.6		այլ հողեր													
7		Շրջաններ													
8.1	8. Ջրային	գետեր													
8.2		ջրամբարներ													
8.3		ճեղք													
8.4		ջրանցքներ		6.220			1.370			1.370	4.850	0.300		4.550	
8.5		հիդրոտեխ. և ջրուղի, այլ		0.380			0.380			0.380					
8	Շրջաններ		6.600			1.750			1.750	4.850	0.300		4.550		
9.1	9. Դաշտային	արոտներ													
9.2		ավազուտներ													
9.3		ճահիճներ													
9.4															
9.5		այլ անօգտագործելի հողեր													
9	Շրջաններ														
ԸՆԴՀԱՆՆԵՐ ՀՈՂԵՐ ՄԻ+2+3+4+5+6+7+8+9*				1299.540	526.745	0.100	741.551	0.045	278.395	463.112	29.044	0.974		28.070	2.100



ՀԱՇՎԵՏՎՈՒԹՅՈՒՆ

Ձև 22ա

Հայաստանի Հանրապետության ոռոգվող հողերի առկայության և բաշխման (ըստ նպատակային նշանակության, հողատեսքերի և սեփականության սուբյեկտների )

Մարզ<sup>ա</sup> Արարատ 3  
 (անվանումը) (կոդ)  
 Համայնք<sup>ա</sup> Նոյակերտ 193  
 (անվանումը) (կոդ)

NN	Նպատակային նշանակություն	Գործառնական նշանակություն, հողատեսք	կող N/N	Ընդամենը ոռոգվող հողեր Մ2+3+4+5+6 <sup>ա</sup>	Սեփականության սուբյեկտ					
					ՀՀ քաղաքացիների	ՀՀ քաղաքացիների	ՀՀ քաղաքացիների	ՀՀ քաղաքացիների	ՀՀ քաղաքացիների	
	Ա	Բ	Գ	1	2	3	4	5	6	
1.1	1. Գյուղատնտեսական	վարելահող		425.818	307.621		116.877		1.320	
1.2		բազմամյա տնկարկներ,		132.212	100.509		31.703			
1.2.1		այդ թվում <sup>ա</sup> պտղատու այգի		36.066	33.763		2.303			
1.2.2		խաղողի այգի		96.146	66.746		29.400			
1.2.3		այլ								
1.3		խոտհարք								
1.4		արոտ								
1.5		այլ հողատեսքեր								
1		Ընդամենը (1.1+1.2+1.3+1.4+1.5)			558.030	408.130		148.580		1.320
2.1		2. Ընտանիքային	բնակելի կառուցապատման		100.890	100.110				0.780
2.1.1	այդ թվում տնամերձ հողեր			100.890	100.110				0.780	
2.1.2	այգեգործական (ամառանոցային)									
2.2	ընդհանուր օգտագործման									
2.3	այլ հողեր									
2	Ընդամենը (2.1+2.2+2.3)			100.890	100.110				0.780	
3	3. Արդյունաբ., ընդերքօգտ., և այլ արտ.									
4	4. Էներգետիկայի, տրանսպ., կապի, կոմունալ									
5	5. Հատուկ պահպանվող տարածքների									
6	6. Հատուկ նշանակության									
7.1	7. Անտառային	անտառ								
7.2		թփուտ								
7.3		վարելահող								
7.4		խոտհարք								
7.5		արոտ								
7.6		այլ հողեր								
7		Ընդամենը								
8	8. Ջրային									
9	9. Պահուստային									
ԸՆԴԱՄԵՆԸ ՈՐՈՂՎՈՂ ՀՈՂԵՐ Մ1+2+3+4+5+6+7+9 <sup>ա</sup>				658.920	508.240		148.580		2.100	

Համայնքի ղեկավար՝



կատարող՝ \_\_\_\_\_  
 /ստորագրություն/