



**ՀԱՅԱՍՏԱՆԻ ՀԱՆՐԱՊԵՏՈՒԹՅԱՆ ԱՐԱՐԱՏԻ ՄԱՐԶԻ
ՆՈՐ ԽԱՐԲԵՐԴԻ ՀԱՄԱՅՆՔԻ ԱՎԱԳԱՆԻ**

Հայաստանի Հանրապետության Արարատի մարզի Նոր Խարբերդի համայնք
ՀՀ, Արարատի մարզ, գ. Նոր Խարբերդ, (0236)6-00-30, թեժ գիծ +374 94347800 norkharberd.ararat@mta.gov.am

Ո Ր Ո Շ ՈՒ Մ

27 ՄԱՅԻՍԻ 2021թվականի N 21

**ՆՈՐ ԽԱՐԲԵՐԴԻ ՀԱՄԱՅՆՔԻ ԱՎԱԳԱՆՈՒ 2021 ԹՎԱԿԱՆԻ ՄԱՅԻՍԻ 27-Ի
ՀԵՐԹԱԿԱՆ ՆԻՍՏԻ ՕՐԱԿԱՐԳԸ ՀԱՍՏԱՏԵԼՈՒ ՄԱՍԻՆ**

Ղեկավարվելով «Տեղական ինքնակառավարման մասին» Հայաստանի Հանրապետության օրենքի 14-րդ հոդվածի 6-րդ կետով համայնքի ավագանին **որոշում է.**

1. ՀԱՍՏԱՏԵԼ ԱՐԱՐԱՏԻ ՄԱՐԶԻ ՆՈՐ ԽԱՐԲԵՐԴԻ ՀԱՄԱՅՆՔԻ ԱՎԱԳԱՆՈՒ 2021 ԹՎԱԿԱՆԻ ՄԱՅԻՍԻ 27-Ի ԹԻՎ 5 ՆԻՍՏԻ ՕՐԱԿԱՐԳԸ:
2. ՆՈՐ ԽԱՐԲԵՐԴԻ ՀԱՄԱՅՆՔԻ 2021 ԹՎԱԿԱՆԻ ՖՈՆԴԱՅԻՆ ԲՅՈՒՋԵՏՈՒՄ ՓՈՓՈԽՈՒԹՅՈՒՆ ԿԱՏԱՐԵԼՈՒ ՄԱՍԻՆ:
3. ՀԱՅԱՍՏԱՆԻ ՀԱՆՐԱՊԵՏՈՒԹՅԱՆ ԱՐԱՐԱՏԻ ՄԱՐԶԻ ԱՐԱՐԱՏ 1 ՄԻԿՐՈՒԹԳԻՈՆԱԼ ՄԱԿԱՐԴԱԿԻ ՀԱՄԱԿՑԿԱԾ ՏԱՐԱԾԱԿԱՆ ՊԼԱՆԱՎՈՐՄԱՆ ՓԱՍՏԱԹՂԹԵՐԻ ՆՈՐ ԽԱՐԲԵՐԴԻ ՀԱՄԱՅՆՔԻ ԳԼԽԱՎՈՐ ՀԱՏԱԿԱԳԾԻ ՆԱԽԱԳԻԾԸ /ԳՈՏԵՎՈՐՄԱՆ ՆԱԽԱԳԻԾԸ/ ՀԱՍՏԱՏԵԼՈՒ ՄԱՍԻՆ:
4. ՀՈՂԱՄԱՍԵՐԸ ՕՏԱՐԵԼՈՒ ՄԱՍԻՆ:
5. ՀՈՂԱՄԱՍԸ ՕՏԱՐԵԼՈՒ ՄԱՍԻՆ:
6. ՀՈՂԱՄԱՍԻ ՆՊԱՏԱԿԱՅԻՆ ՆՇԱՆԱԿՈՒԹՅՈՒՆԸ ՓՈՓՈԽԵԼՈՒ ՄԱՍԻՆ:
7. ՀՈՂԱՄԱՍԻ ՆՊԱՏԱԿԱՅԻՆ ՆՇԱՆԱԿՈՒԹՅՈՒՆԸ ՓՈՓՈԽԵԼՈՒ ՄԱՍԻՆ:
8. ՀՈՂԱՄԱՍԻ ՆՊԱՏԱԿԱՅԻՆ ՆՇԱՆԱԿՈՒԹՅՈՒՆԸ ՓՈՓՈԽԵԼՈՒ ՄԱՍԻՆ:
9. ՀՈՂԱՄԱՍԻ ՆՊԱՏԱԿԱՅԻՆ ՆՇԱՆԱԿՈՒԹՅՈՒՆԸ ՓՈՓՈԽԵԼՈՒ ՄԱՍԻՆ:
10. ՀՈՂԱՄԱՍԻ ՆՊԱՏԱԿԱՅԻՆ ՆՇԱՆԱԿՈՒԹՅՈՒՆԸ ՓՈՓՈԽԵԼՈՒ ՄԱՍԻՆ:
11. ՀՈՂԱՄԱՍԻ ՆՊԱՏԱԿԱՅԻՆ ՆՇԱՆԱԿՈՒԹՅՈՒՆԸ ՓՈՓՈԽԵԼՈՒ ՄԱՍԻՆ:
12. ՀՈՂԱՄԱՍԻ ՆՊԱՏԱԿԱՅԻՆ ՆՇԱՆԱԿՈՒԹՅՈՒՆԸ ՓՈՓՈԽԵԼՈՒ ՄԱՍԻՆ:
13. ՆՈՐ ԽԱՐԲԵՐԴԻ ՀԱՄԱՅՆՔԻ ՏՆՏԵՍԱԿԱՆ ԵՎ ՍՈՑԻԱԿԱՆ ԵՆԹԱԿԱՌՈՒՑՎԱԾՔՆԵՐԻ ԶԱՐԳԱՅՄԱՆ ԾՐԱԳՐԻՆ ՀԱՎԱՆՈՒԹՅՈՒՆ ՏԱԼՈՒ ՄԱՍԻՆ:

ԳՅՈՒՐՋՅԱՆ ՍԱՀԱԿ

ԳՐԻԳՈՐՅԱՆ ԱՐԹՈՒՐ

ԶՈՂՐԱԲՅԱՆ ՄԽԻԹԱՐ

ԹՈՎՄԱՍՅԱՆ ՄԻՍԱԿ

ԽԱԶԱՏՐՅԱՆ ԿՈՂՈՂՅԱ

ՀԱԿՈԲՅԱՆ ԽՈՐԵՆ

ՄՈՒՐԱԴՅԱՆ ՌԱՖԻԿ

ՆԵՐՍԵՍՅԱՆ ՄԱՆԿԵԼ

ՎԱՐԴԱՆՅԱՆ ԳՈՐ

ՀԱՄԱՅՆՔԻ ՂԵԿԱՎԱՐ



ԿԱՄՈ ԿԱԿՈՅԱՆ



**ՀԱՅԱՍՏԱՆԻ ՀԱՆՐԱՊԵՏՈՒԹՅԱՆ ԱՐԱՐԱՏԻ ՄԱՐԶԻ
ՆՈՐ ԽԱՐԲԵՐԴ ՀԱՄԱՅՆՔԻ ԱՎԱԳԱՆԻ**

Հայաստանի Հանրապետության Արարատի մարզի Նոր Խարբերդ համայնք
ՀՀ, Արարատի մարզ, գ. Նոր Խարբերդ, (0236)6-00-30, թեժ գիծ +374 94347800 norkharberd.ararat@mta.gov.am

Ո Ր Ո Շ ՈՒ Մ

27 ՄԱՅԻՍԻ 2021 թվականի N 22-Ն

**ՆՈՐ ԽԱՐԲԵՐԴ ՀԱՄԱՅՆՔԻ 2021 ԹՎԱԿԱՆԻ ՖՈՆԴԱՅԻՆ ԲՅՈՒՋԵՏԻՄ
ՓՈՓՈԽՈՒԹՅՈՒՆ ԿԱՏԱՐԵԼՈՒ ՄԱՍԻՆ:**

Ղեկավարվելով «Տեղական ինքնակառավարման մասին» Հայաստանի Հանրապետության օրենքի 18-րդ հոդվածի 5-րդ կետով համայնքի ավագանին **որոշում է՝**

Նոր Խարբերդ համայնքի 2021 թվականի ֆոնդային բյուջեում կատարել փոփոխություն՝ համաձայն հավելվածի:

Կողմ -9

Դեմ -0

Ձեռնպահ -0

ԳՅՈՒՐՋՅԱՆ ՍԱՀԱԿ

ԳՐԻԳՈՐՅԱՆ ԱՐԹՈՒՐ

ԶՈՂՐԱԲՅԱՆ ՄԽԻԹԱՐ

ԹՈՎՄԱՍՅԱՆ ՄԻՍԱԿ

ԽԱԶԱՏՐՅԱՆ ՎՈԼՈՂՅԱ

ՀԱԿՈԲՅԱՆ ԽՈՐԵՆ

ՄՈՒՐԱԴՅԱՆ ՌԱՖԻԿ

ՆԵՐՍԵՍՅԱՆ ՄԱՆՎԵԼ

ՎԱՐԴԱՆՅԱՆ ԳՈՐ

ՀԱՄԱՅՆՔԻ ՂԵԿԱՎԱՐ՝

ԿԱՄՈ ԿԱԿՈՅԱՆ



**ՀՀ ԱՐԱՐԱՏԻ ՄԱՐԶԻ ՆՈՐ ԽԱՐԲԵՐԴ ՀԱՄԱՅՆՔԻ
2021Թ-Ի ՖՈՆԴԱՅԻՆ ԲՅՈՒՋԵՌԻՄ ՓՈՓՈԽՈՒԹՅՈՒՆ ԿԱՏԱՐԵԼՈՒ ՄԱՍԻՆ**

1. 04.05.01 (Ասֆալտ-բետոնյա ծածկի վերանորոգում) հատվածի 5112 (շենքերի և շինությունների կառուցում) հողվածից պակասեցնել 2000000 (երկու միլիոն) ՀՀ դրամ և ուղղել 04.05.01 (Ասֆալտ-բետոնյա ծածկի վերանորոգում) հատվածի 5134 (նախագծանախահետազոտական ծախսեր) հողվածին:
2. 06.04.01(արտաքին լուսավորության ցանցի հիմնավերանորոգում) հատվածի 5113 (շենքերի և շինությունների կապիտալ վերանորոգում) հողվածից պակասեցնել 2000000 (երկու միլիոն) ՀՀ դրամ և ուղղել 06.04.01(արտաքին լուսավորության ցանցի հիմնավերանորոգում) հատվածի 5134 (նախագծանախահետազոտական ծախսեր) հողվածին:
3. 06.04.01(արտաքին լուսավորության ցանցի հիմնավերանորոգում) 5113 (շենքերի և շինությունների կապիտալ վերանորոգում) հողվածից պակասեցնել 15000000(տասնհինգ միլիոն) ՀՀ դրամ և ուղղել 06.04.01(փողոցային լուսավորություն) հատվածի 5112 (շենքերի և շինությունների կառուցում) հողվածին:
4. 04.05.01 (Ասֆալտ-բետոնյա ծածկի վերանորոգում) հատվածի 5112 (շենքերի և շինությունների կառուցում) հողվածից պակասեցնել 2000000 (երկու միլիոն) ՀՀ դրամ և ուղղել 04.02.04 (ոռոգման ցանցի կառուցում և վերանորոգում) հատվածի 5134 (նախագծանախահետազոտական ծախսեր) հողվածին:

ԱՇԽԱՏԱԿԱԶՄԻ ՔԱՐՏՈՒՂԱՐ /



Վ.ՆԱԼԲԱՆԴՅԱՆ



ՀԱՅԱՍՏԱՆԻ ՀԱՆՐԱՊԵՏՈՒԹՅԱՆ ԱՐԱՐԱՏԻ ՄԱՐԶԻ ՆՈՐ ԽԱՐԲԵՐԴ ՀԱՄԱՅՆՔԻ ԱՎԱԳԱՆԻ

Հայաստանի Հանրապետության Արարատի մարզի Նոր Խարբերդ համայնք
ՀՀ, Արարատի մարզ, գ. Նոր Խարբերդ, (0236)6-00-30, թեժ գիծ +374 94347800 norkharberd.ararat@mta.gov.am

Ո Ր Ո Շ ՈՒ Մ

27 ՄԱՅԻՍԻ 2021թվականի N 23

ՀԱՅԱՍՏԱՆԻ ՀԱՆՐԱՊԵՏՈՒԹՅԱՆ ԱՐԱՐԱՏԻ ՄԱՐԶԻ ԱՐԱՐԱՏ 1
ՄԻԿՐՈՌԵԳԻՈՆԱԼ ՄԱԿԱՐԴԱԿԻ ՀԱՄԱԿՑՎԱԾ ՏԱՐԱԾԱԿԱՆ ՊԼԱՆԱՎՈՐՄԱՆ
ՓԱՍՏԱԹՂԹԵՐԻ ՆՈՐ ԽԱՐԲԵՐԴ ՀԱՄԱՅՆՔԻ ԳԼԽԱՎՈՐ ՀԱՏԱԿԱԳԾԻ
ՆԱԽԱԳԻԾԸ /ԳՈՏԵՎՈՐՄԱՆ ՆԱԽԱԳԻԾԸ/ ՀԱՍՏԱՏԵԼՈՒ ՄԱԻՆ:

Ղեկավարվելով «Տեղական ինքնակառավարման մասին» Հայաստանի Հանրապետության օրենքի 18-րդ հոդվածի 29-րդ մասով, «Քաղաքաշինության մասին» Հայաստանի Հանրապետության օրենքի 14³ հոդվածով, Հայաստանի Հանրապետության կառավարության 2011 թվականի դեկտեմբերի 29-ի N1920-Ն որոշմամբ և հիմք ընդունելով Հայաստանի Հանրապետության վարձապետի 2009 թվականի դեկտեմբերի 22-ի N 1064-Ա որոշմամբ ստեղծված միջգերատեսչական հանձնաժողովի 31.03.2021թ. թիվ 2-3 դրական եզրակացությունն ու համայնքի ղեկավարի առաջարկությունը համայնքի ավագանին **որոշում է**

1. Հաստատել Հայաստանի Հանրապետության Արարատի մարզի Արարատ 1 միկրոռեգիոնալ մակարդակի համակցված տարածական պլանավորման փաստաթղթերի Նոր Խարբերդ համայնքի գլխավոր հատակագծի նախագիծը (գոտևորման նախագիծը) համաձայն հավելվածի 1-ի:

2. Գլխավոր հատակագծով սահմանված՝ հողամասերի նպատակային կամ գործառնական նշանակությունները համարել փոփոխված «Քաղաքաշինության մասին» Հայաստանի Հանրապետության օրենքի 14³ հոդված 5-րդ մասի դրույթի պահանջի ապահովման պայմանով և հավելված 1-ի «Հողերի նպատակային և գործառնական նշանակությունների փոփոխություններ (հողամասերի կատեգորիայի տրանսֆորմացիան)» գծագրին (Այսուհետ Գծագրին) և նրանում սահմանված կառուցապատման փուլերին համապատասխան համաձայն հավելված 2-ի:

3. Ճյուղային և համայնքային զարգացման ծրագրերում սահմանված կարգով ներառել գլխավոր հատակագծի իրականացման համապատասխան միջոցառումներն՝ ըստ սահմանված հերթականության և «Քաղաքաշինության մասին» Հայաստանի Հանրապետության օրենքի 143 հոդվածի 14-րդ և 30-րդ մասերին համապատասխան՝ հողամասերի նպատակային նշանակության փոփոխությունները պետական գրանցում

ստանալուց հետո ընդգրկել համայնքի հողային ֆոնդի տարեկան ընթացիկ հաշվառման տվյալներում, համայնքի հողային հաշվեկշռում և արտացոլել համայնքի ընթացիկ քաղաքաշինական քարտեզում:

Կողմ -9

Դեմ -0

Ձեռնպահ -0

ԳՅՈՒՐՋՅԱՆ ՍԱՀԱԿ

ԳՐԻԳՈՐՅԱՆ ԱՐԹՈՒՐ

ԶՈՂՐԱԲՅԱՆ ՄԽԻԹԱՐ

ԹՈՎՄԱՍՅԱՆ ՄԻՍԱԿ

ԽԱԶԱՏՐՅԱՆ ՎՈԼՈՂՅԱ

ՀԱԿՈԲՅԱՆ ԽՈՐԵՆ

ՄՈՒՐԱԴՅԱՆ ՌԱՖԻԿ

ՆԵՐՍԵՍՅԱՆ ՄԱՆՎԵԼ

ՎԱՐԴԱՆՅԱՆ ԳՈՒ

ՀԱՄԱՅՆՔԻ ՂԵԿԱՎԱՐ



ԿԱՄՈ ԿԱԿՈՅԱՆ

ՑԱՆԿ

ՀՈՂԱՄԱՍԵՐԻ ՆՊԱՏԱԿԱՅԻՆ ԵՎ ԳՈՐԾԱՌՆԱԿԱՆ ՆՇԱՆԱԿՈՒԹՅՈՒՆՆԵՐԻ
ՓՈՓՈԽՈՒԹՅՈՒՆՆԵՐԻ

Առաջնահերթ միջոցառումներ (1-5 տարի)				
Հոդամասի N գծագրի վրա	Առկա նպատակային և գործառնական նշանակությունը	մակերեսը (հա)	Գլխավոր հատակագծում փոփոխված նպատակային և/կամ գործառնական նշանակությունը	մակերես ը (հա)
1	2	3	4	5
	Գյուղատնտեսական նշանակության հողերից			
ԳԳ			Գյուղատնտեսական նշանակության հողերից	
ԳԳ.1	գյուղատնտեսական այլ	0.219	արոտ	0.219
ԳԲ			Բնակավայրերի	
ԳԲ.1	գյուղատնտեսական այլ	0.28	Հասարակական կառուցապատման	0.28
ԳԲ.2	գյուղատնտեսական այլ	0.12	տնամերձ	0.12
ԳԲ.5	վարելահող	0.07	Հասարակական կառուցապատման	0.07
ԳԲ.6	վարելահող	0.10	Հասարակական կառուցապատման	0.10
ԳԲ.7	գյուղատնտեսական այլ	0.323	Հասարակական կառուցապատման	0.323
ԳԲ.10	գյուղատնտեսական այլ	0.1591	Հասարակական կառուցապատման	0.1591
ԳԱ			Արդյունաբերության, ընդերքօգտագործման և այլ արտադրական նշանակության հողերից	
ԳԱ.1	վարելահող	0.49	Գյուղ. արտադրական	0.49
	Բնակավայրերի հողերից			
ԲԲ			Բնակավայրերի	
ԲԲ.1	Բնակելի այլ	1.084	Հասարակական կառուցապատման	1.084
ԲԲ.2	Բնակելի այլ	0.386	Հասարակական կառուցապատման	0.386
ԲԲ.3	Բնակելի այլ	0.85	Հասարակական կառուցապատման	0.85
ԲԲ.4	Բնակելի այլ	0.23	տնամերձ	0.23
ԲԲ.5	Բնակելի այլ	0.447	տնամերձ	0.447
ԲԲ.6	Բնակելի այլ	0.101	տնամերձ	0.101
ԲԲ.8	Բնակելի այլ	0.205	տնամերձ	0.205
ԲԲ.9	Բնակելի այլ	0.157	տնամերձ	0.157
ԲԲ.15	Բնակելի այլ	0.38	տնամերձ	0.38
ԲԲ.16	Բնակելի այլ	0.582	տնամերձ	0.582
ԲԲ.17	Բնակելի այլ	0.16	Հասարակական նշանակության կանաչապատման	0.16
ԲԲ. 24	Բնակելի այլ	0.015	Ընդհ. օգտագործման (փողոցներ)	0.015
ԲԲ.25	Բնակելի այլ	0.018	Ընդհ. օգտագործման (փողոցներ)	0.018
ԲԲ.26	Բնակելի այլ	0.011	Ընդհ. օգտագործման (փողոցներ)	0.011
ԲԲ.37	Բնակելի այլ	0.032	Ընդհ. օգտագործման (փողոցներ)	0.032
ԲԲ.39	Բնակելի այլ	0.379	տնամերձ	0.379
ԲԲ.40	Բնակելի այլ	0.018	Ընդհ. օգտագործման (փողոցներ)	0.018
ԲԲ.41	Ընդհ. օգտագործման	0.01	Հասարակական կառուցապատման	0.01

	(փողոցներ)			
ԲԲ.42	Բնակելի այլ	0.031	Ընդհ. օգտագործման (փողոցներ)	0.031
ԲԲ.44	Բնակելի այլ	2.10	տնամերձ	2.10
ԲԲ.46	Բնակելի այլ	0.015	Ընդհ. օգտագործման (փողոցներ)	0.015
ԲԲ.47	Ընդհ. օգտագործման (փողոցներ)	0.198	Բնակելի այլ	0.198
ԲԲ.48	Ընդհ. օգտագործման (փողոցներ)	0.069	Բնակելի այլ	0.069
ԲԲ.49	Ընդհ. օգտագործման (փողոցներ)	0.264	Բնակելի այլ	0.264
ԲԲ.50	Ընդհ. օգտագործման (փողոցներ)	0.169	Բնակելի այլ	0.169
ԲԲ.51	Ընդհ. օգտագործման (փողոցներ)	0.034	Բնակելի այլ	0.034
ԲԲ.52	Բնակելի այլ	0.012	Ընդհ. օգտագործման (փողոցներ)	0.012
ԲԲ.53	Բնակելի այլ	0.014	Ընդհ. օգտագործման (փողոցներ)	0.014
ԲԲ.54	Բնակելի այլ	0.004	Ընդհ. օգտագործման (փողոցներ)	0.004
ԲԲ.55	Բնակելի այլ	0.012	Ընդհ. օգտագործման (փողոցներ)	0.012
ԲԲ.56	Բնակելի այլ	0.013	Ընդհ. օգտագործման (փողոցներ)	0.013
ԲԲ.57	Բնակելի այլ	0.01	Ընդհ. օգտագործման (փողոցներ)	0.01
ԲԲ.58	Բնակելի այլ	0.009	Ընդհ. օգտագործման (փողոցներ)	0.009
ԲԲ.59	Բնակելի այլ	0.009	Ընդհ. օգտագործման (փողոցներ)	0.009
ԲԲ.60	Բնակելի այլ	0.016	Ընդհ. օգտագործման (փողոցներ)	0.016
ԲԲ.61	Բնակելի այլ	0.017	Ընդհ. օգտագործման (փողոցներ)	0.017
ԲԲ.62	Ընդհ. օգտագործման (փողոցներ)	0.923	Հասարակական կառուցապատման	0.923
	Արդյունաբերության, ընդերքօգտագործման և այլ արտադրական նշանակության հողերից			
ԱԲ			Բնակավայրերի	
ԱԲ.1	այլ արտադրական	0.0812	տնամերձ	0.0812
ԱԲ.2	այլ արտադրական	0.061	Հասարակական կառուցապատման	0.061
ԱԲ.3	այլ արտադրական	0.03	Ընդհ. օգտագործման (փողոցներ)	0.03
ԱԲ.4	այլ արտադրական	0.042	Ընդհ. օգտագործման (փողոցներ)	0.042
ԱԲ.5	Գյուղ. արտադրական	0.032	տնամերձ	0.032
ԱԿ			Էներգետիկայի, տրանսպորտի, կապի, կոմունալ ենթակառուցվածքների օբյեկտների	
ԱԿ.1	այլ արտադրական	0.016	Էներգետիկայի	0.016
	Հատուկ պահպանվող տարածքների			
ՀԿԿ			Էներգետիկայի, տրանսպորտի, կապի, կոմունալ ենթակառուցվածքների օբյեկտների	
ՀԿԿ.1	Հատուկ պահպանվող տարածքների	1.4796	Գերեզմանոց (գ/ու)	1.4796
Միջնաժամկետ միջոցառումներ (5-10 տարի)				
Հոդամասի N գծագրի վրա	Առկա նպատակային և գործառնական նշանակությունը	մակերեսը (հա)	Գլխավոր հատակագծում փոփոխված նպատակային և/կամ գործառնական նշանակությունը	մակերեսը (հա)
1	2	3	4	5

	Գյուղատնտեսական նշանակության հողերից			
ԳԲ			Բնակավայրերի	
ԳԲ.3	արոտ	0.0763	տնամերձ	0.0763
ԳԲ.4	արոտ	0.0767	տնամերձ	0.0767
ԳԲ.8	վարելահող	1.037	Հասարակական (մարզադաշտ)	1.037
ԳԲ.9	գյուղատնտեսական այլ	0.102	Հասարակական (մարզադաշտ)	0.102
ԳԿ			Էներգետիկայի, տրանսպորտի, կապի, կոմունալ ենթակ. օբ.	
ԳԿ.1	արոտ	0.35	Կոմունալ (գերեզմանոց)	0.35
ԳԿ.2	արոտ	0.349	Կոմունալ (գերեզմանոց)	0.349
	Բնակավայրերի հողերից			
ԲԲ			Բնակավայրերի	
ԲԲ.18	Բնակելի այլ	0.715	տնամերձ	0.715
ԲԲ.19	Բնակելի այլ	0.228	տնամերձ	0.228
ԲԲ.20	Բնակելի այլ	0.22	տնամերձ	0.22
ԲԲ.21	Բնակելի այլ	1.10	տնամերձ	1.10
ԲԲ.22	Բնակելի այլ	0.51	տնամերձ	0.51
ԲԲ.23	Բնակելի այլ	0.19	տնամերձ	0.19
ԲԲ.45	Բնակելի այլ	0.23	տնամերձ	0.23
ԲԲ.29	Բնակելի այլ	0.0303	Հասարակական կառուցապատման	0.0303
ԲԲ.30	Բնակելի այլ	0.018	տնամերձ	0.018
ԲՀայ			Հատուկ պահպանվող տարածքների	
ԲՀայ.1	տնամերձ	0.066	պատմական և մշակութային	0.066
ԲԿ			Էներգետիկայի, տրանսպորտի, կապի, կոմունալ ենթակառուցվածքների օբյեկտների	
ԲԿ.1	Բնակելի այլ	1.48	Գերեզմանոց	1.48
Երկարաժամկետ միջոցառումներ (10-15 տարի)				
Հողամասի N գծագրի վրա	Առկա նպատակային և գործառնական նշանակությունը	մակերեսը (հա)	Գլխավոր հատակագծում փոփոխված նպատակային և/կամ գործառնական նշանակությունը	մակերեսը (հա)
1	2	3	4	5
	Բնակավայրերի հողերից			
ԲԲ			Բնակավայրերի	
ԲԲ.38	Բնակելի այլ	0.28	տնամերձ	0.28
ԲԲ.10	Բնակելի այլ	0.188	տնամերձ	0.188
ԲԲ.11	Բնակելի այլ	0.067	տնամերձ	0.067
ԲԲ.12	Բնակելի այլ	0.381	տնամերձ	0.381
ԲԲ.13	Բնակելի այլ	0.237	տնամերձ	0.237
ԲԲ.43	Բնակելի այլ	0.569	տնամերձ	0.569

ԱՇԽԱՏԱԿԱԶՄԻ ՔԱՐՏՈՒՂԱՐ



ՎԱՀԵ ՆԱԼԲԱՆԴՅԱՆ



**ՀԱՅԱՍՏԱՆԻ ՀԱՆՐԱՊԵՏՈՒԹՅԱՆ ԱՐԱՐԱՏԻ ՄԱՐԶԻ
ՆՈՐ ԽԱՐԲԵՐԴ ՀԱՄԱՅՆՔԻ ԱՎԱԳԱՆԻ**

Հայաստանի Հանրապետության Արարատի մարզի Նոր Խարբերդ համայնք
ՀՀ, Արարատի մարզ, գ. Նոր Խարբերդ, (0236)6-00-30, թեժ գիծ +374 94347800 norkharberd.ararat@mta.gov.am

Ո Ր Ո Շ ՈՒ Մ

27 ՄԱՅԻՍԻ 2021 թվականի N 24

ՀՈՂԱՄԱՍԵՐԸ ՕՏԱՐԵԼՈՒ ՄԱՍԻՆ

Ղեկավարվելով Հայաստանի Հանրապետության հողային օրենսգրքի 67-րդ հոդվածի, «Տեղական ինքնակառավարման մասին» Հայաստանի Հանրապետության օրենքի 18-րդ հոդվածի 1-ին մասի 21-րդ կետի դրույթներով, Նոր Խարբերդ համայնքի պարզեցված գլխավոր հատակագծին համապատասխան, հիմք ընդունելով համայնքի ղեկավարի առաջարկությունը՝ համայնքի ավագանին **որոշում է**.

1. Թույլատրել համայնքի ղեկավարին համայնքի սեփականություն հանդիսացող գյուղատնտեսական և բնակավայրերի նպատակային նշանակության հողամասերը գյուղատնտեսական գործունեություն ծավալելու և բնակելի կառուցապատում իրականացնելու նպատակներով աճուրդ-վաճառքի միջոցով օտարել և հաստատել մեկնարկային գին՝ համաձայն հավելվածի:
2. Թույլատրել համայնքի ղեկավարին հողամասերը օտարելու աճուրդը կազմակերպել մինչև 2021 թվականի սեպտեմբեր ամիսը:

Կողմ -9

Դեմ -0

Ձեռնպահ -0

ԳՅՈՒՐԶՅԱՆ ՍԱՀԱԿ

ԳՐԻԳՈՐՅԱՆ ԱՐԹՈՒՐ

ԶՈՀՐԱԲՅԱՆ ՄԽԻԹԱՐ

ԹՈՎՄԱՍՅԱՆ ՄԻՍԱԿ


ԽԱԶԱՏՐՅԱՆ ՎՈԼՈՂՅԱ

ՀԱԿՈԲՅԱՆ ԽՈՐԵՆ

ՄՈՒՐԱԴՅԱՆ ՌԱՖԻԿ

ՆԵՐՍԵՍՅԱՆ ՄԱՆԿԵԼ

ԿԱՐԴԱՆՅԱՆ ԳՈՐ



ՀԱՄԱՅՆՔԻ ՂԵԿԱԿԱՐ



ԿԱՄՈ ԿԱԿՈՅԱՆ

ԱՂՅՈՒՄԱԿ

ՆՈՐ ԽԱՐԲԵՐՈՅ ՀԱՄԱՅՆՔԻ ԳՅՈՒՂԱՏՆՍԱԿԱՆ ՆՇԱՆԱԿՈՒԹՅԱՆ ՀՈՂԱՄԱՍԵՐԻ ԱՃՈՒՐԴ-ՎԱՃԱՌՔԻ

Լ.ոտ	Անվանումը	Գտնվելու վայրը	Ծածկագիրը	Մակերեսը /հա/	Նպատակային նշանակությունը	Հողատեսքը	Գործառնական նշանակությունը	Մեկնարկային գինը /դրամ	Սահմանափակումներ
1	Նոր խարբերոյ համայնք	Գ. Նոր խարբերոյ	03-070-0248-0009	0.2479	գյուղատնտեսական	արտավայր, 4-րդ կարգ	—	50200	չկա
2	Նոր խարբերոյ համայնք	Գ. Նոր խարբերոյ	03-070-0246-0035	0.3571	գյուղատնտեսական	արտավայր, 4-րդ կարգ	—	68200	չկա
3	Նոր խարբերոյ համայնք	Գ. Նոր խարբերոյ	03-070-0202-0002	2.65	գյուղատնտեսական	արտավայր, 5-րդ կարգ	—	178900	չկա
4	Նոր խարբերոյ համայնք	Գ. Նոր խարբերոյ	03-070-0201-0021	1.7	գյուղատնտեսական	արտավայր, 5-րդ կարգ	—	114750	չկա
5	Նոր խարբերոյ համայնք	Գ. Նոր խարբերոյ	03-070-0213-0041	0.42881	գյուղատնտեսական	արտավայր, 5-րդ կարգ	—	28950	չկա
6	Նոր խարբերոյ համայնք	Գ. Նոր խարբերոյ	03-070-0237-0047	0.65778	գյուղատնտեսական	արտավայր, 5-րդ կարգ	—	44410	չկա
7	Նոր խարբերոյ համայնք	Գ. Նոր խարբերոյ	03-070-0076-0041	0.05678	բնակավայրերի	-	բնակելի կառուցապատում	2522100	չկա

ԱՇԽԱՏԱԿԱԶՄԻ ՔԱՐՏՈՒՂԱՐ



ՎԱՇԵ ՆԱԼԲԱՆՈՅԱՆ



**ՀԱՅԱՍՏԱՆԻ ՀԱՆՐԱՊԵՏՈՒԹՅԱՆ ԱՐԱՐԱՏԻ ՄԱՐԶԻ
ՆՈՐ ԽԱՐԲԵՐԴԻ ՀԱՄԱՅՆՔԻ ԱՎԱԳԱՆԻ**

Հայաստանի Հանրապետության Արարատի մարզի Նոր Խարբերդ համայնք
ՀՀ, Արարատի մարզ, գ. Նոր Խարբերդ, (0236)6-00-30, թեժ գիծ +374 94347800 norkharberd.ararat@mta.gov.am

Ո Ր Ո Շ ՈՒ Մ

27 ՄԱՅԻՍԻ 2021թվականի N 25

ՀՈՂԱՄԱՍԸ ՕՏԱՐԵԼՈՒ ՄԱՍԻՆ

Ղեկավարվելով Հայաստանի Հանրապետության Կառավարության 2016 թվականի մայիսի 26-ի N 550-Ն որոշման պահանջներով, հիմք ընդունելով Բաղդասար Քոչարյանի 2020 թվականի հոկտեմբերի 16-ի դիմումը համայնքի ավագանին **որոշում է.**

Հայաստանի Հանրապետության Արարատի մարզի Նոր Խարբերդ համայնքի վարչական սահմաններում գտնվող, համայնքի սեփականությունը հանդիսացող 15-րդ փողոցի թիվ 1/1 հասցեի 0.02453 հեկտար բնակավայրերի բնակելի կառուցապատման հողամասը ուղղակի վաճառքի միջոցով, ընդլայնման նպատակով օտարել Նոր Խարբերդ համայնքի 15-րդ փողոցի թիվ 1 հասցեի անշարժ գույքի սեփականատեր Բաղդասար Հակոբի Քոչարյանին մինչև 2020թվականի դեկտեմբերի 31-ը գործող կադաստրային արժեքի չափով՝ 198.693 /մեկ հարյուր իննսուներեք հազար վեց հարյուր իննսուներեք/ ՀՀ դրամով:

Կողմ -9

Դեմ -0

Ձեռնպահ -0

ԳՅՈՒՐՋՅԱՆ ՍԱՀԱԿ

ԳՐԻԳՈՐՅԱՆ ԱՐԹՈՒՐ

ԶՈՒՐԱԲՅԱՆ ՄԽԻԹԱՐ

ԹՈՎՄԱՍՅԱՆ ՄԻՍԱԿ

ԽԱԶԱՏՐՅԱՆ ՎՈԼՈՂՅԱ

ՀԱԿՈԲՅԱՆ ԽՈՐԵՆ

ՄՈՒՐԱԴՅԱՆ ՌԱՖԻԿ

ՆԵՐՍԵՍՅԱՆ ՄԱՆՎԵԼ

ՎԱՐԴԱՆՅԱՆ ԳՈՌ

ՀԱՄԱՅՆՔԻ ՂԵԿԱՎԱՐ

ԿԱՍՈ ԿԱԿՈՅԱՆ





**ՀԱՅԱՍՏԱՆԻ ՀԱՆՐԱՊԵՏՈՒԹՅԱՆ ԱՐԱՐԱՏԻ ՄԱՐԶԻ
ՆՈՐ ԽԱՐԲԵՐԴ ՀԱՄԱՅՆՔԻ ԱՎԱԳԱՆԻ**

Հայաստանի Հանրապետության Արարատի մարզի Նոր Խարբերդ համայնք
ՀՀ, Արարատի մարզ, գ. Նոր Խարբերդ, (0236)6-00-30, թեժ գիծ +374 94347800 norkharberd.ararat@mta.gov.am

Ո Ր Ո Շ ՈՒ Մ

27 ՄԱՅԻՍԻ 2021թվականի N 26

ՀՈՂԱՄԱՍԻ ՆՊԱՏԱԿԱՅԻՆ ՆՇԱՆԱԿՈՒԹՅՈՒՆԸ ՓՈՓՈԽԵԼՈՒ ՄԱՍԻՆ

Ղեկավարվելով Հայաստանի Հանրապետության հողային օրենսգրքի 7-րդ հոդվածի 8-րդ մասի 3-րդ կետի պահանջով, հիմք ընդունելով հողամասի սեփականատեր Հռիփսիկ Գորգիկյանի հայտը համայնքի ավագանին **որոշում է**.

1. Հայաստանի Հանրապետության Արարատի մարզի Նոր Խարբերդ համայնքում պտուղ-բանջարեղենի սառնարանային պահպանության տնտեսություն կառուցելու համար Հռիփսիկ Երեմի Գորգիկյանին սեփականության իրավունքով պատկանող, 03-070-0214-011 կադաստրային ծածկագրով 0.22 հեկտար գյուղատնտեսական նշանակության հողամասի /վկայական N 2303175/ նպատակային նշանակությունը փոփոխել արդյունաբերության, ընդերքօգտագործման և այլ արտադրական նշանակության օբյեկտների հողերի գյուղատնտեսական արտադրական օբյեկտների հողամասի:
2. Համայնքի հողային ֆոնդի ընթացիկ հաշվառման տվյալներում և ամենամյա հողային հաշվեկշռում կատարել համապատասխան փոփոխություն:

Կողմ -9


Դեմ -0

Ձեռնպահ -0

ԳՅՈՒՐԶՅԱՆ ՍԱՀԱԿ 

ԳՐԻԳՈՐՅԱՆ ԱՐԹՈՒՐ 

ԶՈՀՐԱԲՅԱՆ ՄԵՍԻԹԱՐ 

ԹՈՎՄԱՍՅԱՆ ՄԻՍԱԿ 

ԽԱՉԱՏՐՅԱՆ ՎՈԼՈՂՅԱ 

ՀԱԿՈԲՅԱՆ ԽՈՐԵՆ 

ՄՈՒՐԱԴՅԱՆ ՌԱՖԻԿ 

ՆԵՐՍԵՍՅԱՆ ՄԱՆԿԵԼ *Կույ*

ՎԱՐԴԱՆՅԱՆ ԳՈՐ *Գր*

ՀԱՄԱՅՆՔԻ ՂԵԿԱՎԱՐԻ



ԿԱՄՈՒ ԿԱԿՈՅԱՆ



**ՀԱՅԱՍՏԱՆԻ ՀԱՆՐԱՊԵՏՈՒԹՅԱՆ ԱՐԱՐԱՏԻ ՄԱՐԶԻ
ՆՈՐ ԽԱՐԲԵՐԴ ՀԱՄԱՅՆՔԻ ԱՎԱԳԱՆԻ**

Հայաստանի Հանրապետության Արարատի մարզի Նոր Խարբերդ համայնք
ՀՀ, Արարատի մարզ, գ. Նոր Խարբերդ, (0236)6-00-30, թեժ գիծ +374 94347800 norkharberd.ararat@mta.gov.am

Ո Ր Ո Շ ՈՒ Մ

27 ՄԱՅԻՍԻ 2021թվականի N 27

ՀՈՂԱՄԱՍԻ ՆՊԱՏԱԿԱՅԻՆ ՆՇԱՆԱԿՈՒԹՅՈՒՆԸ ՓՈՓՈԽԵԼՈՒ ՄԱՍԻՆ

Ղեկավարվելով Հայաստանի Հանրապետության հողային օրենսգրքի 7-րդ հոդվածի 8-րդ մասի 3-րդ կետի պահանջով, հիմք ընդունելով հողամասի ընդհանուր բաժնային սեփականատեր Սամվել Վարդանյանի հայտը համայնքի ավագանին **որոշում է.**








1. Հայաստանի Հանրապետության Արարատի մարզի Նոր Խարբերդ համայնքում պտուղ-բանջարեղենի սառնարանային պահպանության տնտեսություն կառուցելու համար Սամվել Արտաշի Վարդանյանին, Նունիկ Սոսի Վարդանյանին, Լիլիթ Սամվելի Վարդանյանին և Արտաշ Սամվելի Վարդանյանին ընդհանուր բաժնային սեփականության իրավունքով պատկանող, 03-070-0201-0044 կադաստրային ծածկագրով 0.21225 հեկտար գյուղատնտեսական նշանակության հողամասի /վկայական N 15032021-03-0064/ նպատակային նշանակությունը փոփոխել արդյունաբերության, ընդերքօգտագործման և այլ արտադրական նշանակության օբյեկտների հողերի գյուղատնտեսական արտադրական օբյեկտների հողամասի:

2. Համայնքի հողային ֆոնդի ընթացիկ հաշվառման տվյալներում և ամենամյա հողային հաշվեկշռում կատարել համապատասխան փոփոխություն:

Կողմ -9

Դեմ -0

Ձեռնպահ -0

- ԳՅՈՒՐՋՅԱՆ ՍԱՀԱԿ 
- ԳՐԻԳՈՐՅԱՆ ԱՐԹՈՒՐ 
- ԶՈՀՐԱԲՅԱՆ ՄԽԻԹԱՐ 
- ԹՈՎՄԱՍՅԱՆ ՄԻՍԱԿ 
- ԽԱԶԱՏՐՅԱՆ ՎՈԼՈՂՅԱ 
- ՀԱԿՈԲՅԱՆ ԽՈՐԵՆ 
- ՄՈՒՐԱԴՅԱՆ ՌԱՖԻԿ 

ՆԵՐՍԵՍՅԱՆ ՄԱՆԿԵԼ

ՎԱՐԴԱՆՅԱՆ ԳՈՌ

ՀԱՄԱՅՆՔԻ ՂԵԿԱՎԱՐ՝

ԿԱՄՈ ԿԱԿՈՅԱՆ





**ՀԱՅԱՍՏԱՆԻ ՀԱՆՐԱՊԵՏՈՒԹՅԱՆ ԱՐԱՐԱՏԻ ՄԱՐԶԻ
ՆՈՐ ԽԱՐԲԵՐԴ ՀԱՄԱՅՆՔԻ ԱՎԱԳԱՆԻ**

Հայաստանի Հանրապետության Արարատի մարզի Նոր Խարբերդ համայնք
 ՀՀ, Արարատի մարզ, գ. Նոր Խարբերդ, (0236)6-00-30, թեժ գիծ +374 94347800 norkharberd.ararat@mta.gov.am

Ո Ր Ո Շ ՈՒ Մ

27 ՄԱՅԻՍԻ 2021թվականի N 28

ՀՈՂԱՄԱՍԻ ՆՊԱՏԱԿԱՅԻՆ ՆՇԱՆԱԿՈՒԹՅՈՒՆԸ ՓՈՓՈԽԵԼՈՒ ՄԱՍԻՆ

Ղեկավարվելով Հայաստանի Հանրապետության հողային օրենսգրքի 7-րդ հոդվածի 8-րդ մասի 3-րդ կետի պահանջով, հիմք ընդունելով հողամասի սեփականատեր Հովհաննես Գևորգյանի հայտը համայնքի ավագանին **որոշում է**.

1. Հայաստանի Հանրապետության Արարատի մարզի Նոր Խարբերդ համայնքում պտուղ-բանջարեղենի սառնարանային պահպանության տնտեսություն կառուցելու համար Հովհաննես Ստեփանի Գևորգյանին սեփականության իրավունքով պատկանող, 03-070-0202-0017 կադաստրային ծածկագրով 0.6558 հեկտար գյուղատնտեսական նշանակության հողամասի /վկայական N 07022020-03-0016/ նպատակային նշանակությունը փոփոխել արդյունաբերության, ընդերքօգտագործման և այլ արտադրական նշանակության օբյեկտների հողերի գյուղատնտեսական արտադրական օբյեկտների հողամասի:
2. Համայնքի հողային ֆոնդի ընթացիկ հաշվառման տվյալներում և ամենամյա հողային հաշվեկշռում կատարել համապատասխան փոփոխություն:

Կողմ -9

Դեմ -0

Ձեռնպահ -0

ԳՅՈՒՐԶՅԱՆ ՍԱՀԱԿ

ԳՐԻԳՈՐՅԱՆ ԱՐԹՈՒՐ

ԶՈՒՐԱԲՅԱՆ ՄԽԻԹԱՐ

ԹՈՎՄԱՍՅԱՆ ՄԻՍԱԿ

ԽԱԶԱՏՐՅԱՆ ՎՈՂՈԴՅԱ

ՀԱԿՈԲՅԱՆ ԽՈՐԵՆ

ՄՈՒՐԱԴՅԱՆ ՌԱՖԻԿ

ՆԵՐՍԵՍՅԱՆ ՄԱՆԿԵԼ

ՎԱՐԴԱՆՅԱՆ ԳՈՐ

[Handwritten signature]

ՀԱՄԱՅՆՔԻ ՂԵԿԱՎԱՐ

ԿԱՄՈ ԿԱԿՈՅԱՆ





**ՀԱՅԱՍՏԱՆԻ ՀԱՆՐԱՊԵՏՈՒԹՅԱՆ ԱՐԱՐԱՏԻ ՄԱՐԶԻ
ՆՈՐ ԽԱՐԲԵՐԴ ՀԱՄԱՅՆՔԻ ԱՎԱԳԱՆԻ**

Հայաստանի Հանրապետության Արարատի մարզի Նոր Խարբերդ համայնք
ՀՀ, Արարատի մարզ, գ. Նոր Խարբերդ, (0236)6-00-30, թեժ գիծ +374 94347800 norkharberd.ararat@mta.gov.am

Ո Ր Ո Շ ՈՒ Մ

27 ՄԱՅԻՍԻ 2021թվականի N 29

ՀՈՂԱՄԱՍԻ ՆՊԱՏԱԿԱՅԻՆ ՆՇԱՆԱԿՈՒԹՅՈՒՆԸ ՓՈՓՈԽԵԼՈՒ ՄԱՍԻՆ

Ղեկավարվելով Հայաստանի Հանրապետության հողային օրենսգրքի 7-րդ հոդվածի 8-րդ մասի 3-րդ կետի պահանջով, հիմք ընդունելով հողամասի սեփականատեր Հովհաննես Գևորգյանի հայտը համայնքի ավագանին **որոշում է.**

1. Հայաստանի Հանրապետության Արարատի մարզի Նոր Խարբերդ համայնքում պտուղ-բանջարեղենի սառնարանային պահպանության տնտեսություն կառուցելու համար Հովհաննես Գևորգյանին սեփականության իրավունքով պատկանող, 03-070-0201-0025 կադաստրային ծածկագրով 0.6821 հեկտար գյուղատնտեսական նշանակության հողամասի /վկայական N 07022020-03-00401/ նպատակային նշանակությունը փոփոխել արդյունաբերության, ընդերքօգտագործման և այլ արտադրական նշանակության օբյեկտների հողերի գյուղատնտեսական արտադրական օբյեկտների հողամասի:
2. Համայնքի հողային ֆոնդի ընթացիկ հաշվառման տվյալներում և ամենամյա հողային հաշվեկշռում կատարել համապատասխան փոփոխություն:

Կողմ -9

Դեմ -0

Ձեռնպահ -0

ԳՅՈՒՐՋՅԱՆ ՍԱՀԱԿ

ԳՐԻԳՈՐՅԱՆ ԱՐԹՈՒՐ

ԶՈՀՐԱԲՅԱՆ ՄԽԻԹԱՐ

ԹՈՎՄԱՍՅԱՆ ՄԻՍԱԿ

ԽԱԶԱՏՐՅԱՆ ՎՈԼՈՂՅԱ

ՀԱԿՈԲՅԱՆ ԽՈՐԵՆ

ՄՈՒՐԱԴՅԱՆ ՌԱՖԻԿ

ՆԵՐՍԵՍՅԱՆ ՄԱՆԿԵԼ

ՎԱՐԴԱՆՅԱՆ ԳՈՐ

ՀԱՄԱՅՆՔԻ ՂԵԿԱՎԱՐ

ԿԱՄՈ ԿԱԿՈՅԱՆ





**ՀԱՅԱՍՏԱՆԻ ՀԱՆՐԱՊԵՏՈՒԹՅԱՆ ԱՐԱՐԱՏԻ ՄԱՐԶԻ
ՆՈՐ ԽԱՐԲԵՐԴԻ ՀԱՄԱՅՆՔԻ ԱՎԱԳԱՆԻ**

Հայաստանի Հանրապետության Արարատի մարզի Նոր Խարբերդ համայնք
ՀՀ, Արարատի մարզ, գ. Նոր Խարբերդ, (0236)6-00-30, թեժ գիծ +374 94347800 norkharberd.ararat@mta.gov.am

Ո Ր Ո Շ ՈՒ Մ

27 ՄԱՅԻՍԻ 2021թվականի N 30

ՀՈՂԱՄԱՍԻ ՆՊԱՏԱԿԱՅԻՆ ՆՇԱՆԱԿՈՒԹՅՈՒՆԸ ՓՈՓՈԽԵԼՈՒ ՄԱՍԻՆ

Ղեկավարվելով Հայաստանի Հանրապետության հողային օրենսգրքի 7-րդ հոդվածի 8-րդ մասի 3-րդ կետի պահանջով, հիմք ընդունելով հողամասի սեփականատեր Էդուարդ Օհանյանի հայտը համայնքի ավագանին **որոշում է.**

1. Հայաստանի Հանրապետության Արարատի մարզի Նոր Խարբերդ համայնքում անասնապահական տնտեսություն կառուցելու համար Էդուարդ Դիմիտրիի Օհանյանին սեփականության իրավունքով պատկանող, 03-070-0266-0023 կադաստրային ծածկագրով 0.6 հեկտար գյուղատնտեսական նշանակության հողամասի /վկայական N 17032021-03-0005/ նպատակային նշանակությունը փոփոխել արդյունաբերության, ընդերքօգտագործման և այլ արտադրական նշանակության օբյեկտների հողերի գյուղատնտեսական արտադրական օբյեկտների հողամասի:
2. Համայնքի հողային ֆոնդի ընթացիկ հաշվառման տվյալներում և ամենամյա հողային հաշվեկշռում կատարել համապատասխան փոփոխություն:

Կողմ -9

Դեմ -0

Ձեռնպահ -0

ԳՅՈՒՐՋՅԱՆ ՍԱՀԱԿ

ԳՐԻԳՈՐՅԱՆ ԱՐԹՈՒՐ

ԶՈՀՐԱԲՅԱՆ ՄԽԻԹԱՐ

ԹՈՎՄԱՍՅԱՆ ՄԻՍԱԿ

ԽԱԶԱՏՐՅԱՆ ՎՈԼՈՂՅԱ

ՀԱԿՈԲՅԱՆ ԽՈՐԵՆ

ՄՈՒՐԱԴՅԱՆ ՌԱՖԻԿ

ՆԵՐՍԵՍՅԱՆ ՄԱՆԿԵԼ

ՎԱՐԴԱՆՅԱՆ ԳՈՐ



ՀԱՄԱՅՆՔԻ ՂԵԿԱՎԱՐ

ԿԱՄՈ ԿԱԿՈՅԱՆ





**ՀԱՅԱՍՏԱՆԻ ՀԱՆՐԱՊԵՏՈՒԹՅԱՆ ԱՐԱՐԱՏԻ ՄԱՐԶԻ
ՆՈՐ ԽԱՐԲԵՐԴԻ ՀԱՄԱՅՆՔԻ ԱՎԱԳԱՆԻ**

Հայաստանի Հանրապետության Արարատի մարզի Նոր Խարբերդ համայնք
ՀՀ, Արարատի մարզ, գ. Նոր Խարբերդ, (0236)6-00-30, թեժ գիծ +374 94347800 norkharberd.ararat@mta.gov.am

Ո Ր Ո Շ ՈՒ Մ

27 ՄԱՅԻՍԻ 2021թվականի N 31

ՀՈՂԱՄԱՍԻ ՆՊԱՏԱԿԱՅԻՆ ՆՇԱՆԱԿՈՒԹՅՈՒՆԸ ՓՈՓՈԽԵԼՈՒ ՄԱՍԻՆ

Ղեկավարվելով Հայաստանի Հանրապետության հողային օրենսգրքի 7-րդ հոդվածի 8-րդ մասի 3-րդ կետի պահանջով, հիմք ընդունելով հողամասի ընդհանուր բաժնային սեփականատեր Գագիկ Տանաջյանի հայտը համայնքի ավագանին **որոշում է.**

1. Հայաստանի Հանրապետության Արարատի մարզի Նոր Խարբերդ համայնքում անանապահական տնտեսություն կառուցելու համար Գագիկ Մովսեսի Տանաջյանին, Մայիս Գագիկի Տանաջյանին, Ջեմմա Գագիկի Տանաջյանին և Սուսամբար Վելիսոնի Տանաջյանին ընդհանուր բաժնային սեփականության իրավունքով պատկանող, 03-070-0256-0011 կադաստրային ծածկագրով 0.473 հեկտար գյուղատնտեսական նշանակության հողամասի /վկայական N 22042021-03-0103/ նպատակային նշանակությունը փոփոխել արդյունաբերության, ընդերքօգտագործման և այլ արտադրական նշանակության օբյեկտների հողերի գյուղատնտեսական արտադրական օբյեկտների հողամասի:
2. Համայնքի հողային ֆոնդի ընթացիկ հաշվառման տվյալներում և ամենամյա հողային հաշվեկշռում կատարել համապատասխան փոփոխություն:

Կողմ -9

Դեմ -0

Ձեռնպահ -0

ԳՅՈՒՐՋՅԱՆ ՍԱՀԱԿ

ԳՐԻԳՈՐՅԱՆ ԱՐԹՈՒՐ

ԶՈՒՐԱԲՅԱՆ ՄԽԻԹԱՐ

ԹՈՎՄԱՍՅԱՆ ՄԻՍԱԿ

ԽԱԶԱՏՐՅԱՆ ՎՈԼՈՂՅԱ

ՀԱԿՈԲՅԱՆ ԽՈՐԵՆ

ՄՈՒՐԱԴՅԱՆ ՌԱՖԻԿ

ՆԵՐՍԵՍՅԱՆ ՄԱՆԿԵԼ

ԿԱՐԴԱՆՅԱՆ ԳՈՒ

[Handwritten signatures]

ՀԱՄԱՅՆՔԻ ՂԵԿԱԿԱՐ



[Handwritten signature]

ԿԱՄՈ ԿԱԿՈՅԱՆ



**ՀԱՅԱՍՏԱՆԻ ՀԱՆՐԱՊԵՏՈՒԹՅԱՆ ԱՐԱՐԱՏԻ ՄԱՐԶԻ
ՆՈՐ ԽԱՐԲԵՐԴԻ ՀԱՄԱՅՆՔԻ ԱՎԱԳԱՆԻ**

Հայաստանի Հանրապետության Արարատի մարզի Նոր Խարբերդ համայնք
ՀՀ, Արարատի մարզ, գ. Նոր Խարբերդ, (0236)6-00-30, թեժ գիծ +374 94347800 norkharberd.ararat@mta.gov.am

Ո Ր Ո Շ ՈՒ Մ

27 ՄԱՅԻՍԻ 2021թվականի N 32

ՀՈՂԱՄԱՍԻ ՆՊԱՏԱԿԱՅԻՆ ՆՇԱՆԱԿՈՒԹՅՈՒՆԸ ՓՈՓՈԽԵԼՈՒ ՄԱՍԻՆ

Ղեկավարվելով Հայաստանի Հանրապետության հողային օրենսգրքի 7-րդ հոդվածի 8-րդ մասի 3-րդ կետի պահանջով, հիմք ընդունելով հողամասի ընդհանուր բաժնային սեփականատեր Վարսիկ Սարգսյանի հայտը համայնքի ավագանին **որոշում է.**

1. Հայաստանի Հանրապետության Արարատի մարզի Նոր Խարբերդ համայնքում անասնապահական տնտեսություններ կառուցելու համար Վարսիկ Նվերի Սարգսյանին և Աիդա Մասիսի Կակոյանին ընդհանուր բաժնային սեփականության իրավունքով պատկանող, 03-070-0248-0002 կադաստրային ծածկագրով 0.27 հեկտար գյուղատնտեսական նշանակության հողամասի /վկայական N 07052021-03-0001/ նպատակային նշանակությունը փոփոխել արդյունաբերության, ընդերքօգտագործման և այլ արտադրական նշանակության օբյեկտների հողերի գյուղատնտեսական արտադրական օբյեկտների հողամասի:
2. Համայնքի հողային ֆոնդի ընթացիկ հաշվառման տվյալներում և ամենամյա հողային հաշվեկշռում կատարել համապատասխան փոփոխություն:

Կողմ -9

Դեմ -0

Ձեռնպահ -0

ԳՅՈՒՐՋՅԱՆ ՍԱՀԱԿ

ԳՐԻԳՈՐՅԱՆ ԱՐԹՈՒՐ

ԶՈՀՐԱԲՅԱՆ ՄԵՆԻԹԱՐ


ԹՈՎՄԱՍՅԱՆ ՄԻՍԱԿ

ԽԱՉԱՏՐՅԱՆ ԿՈԼՈՂՅԱ


ՀԱԿՈԲՅԱՆ ԽՈՐԵՆ

ՄՈՒՐԱԴՅԱՆ ՌԱՖԻԿ


ՆԵՐՍԵՍՅԱՆ ՄԱՆԿԵԼ



ՎԱՐԴԱՆՅԱՆ ԳՈՐ



ՀԱՄԱՅՆՔԻ ՂԵՎԱԿԱՐ՝



ԿԱՄՈ ԿԱԿՈՅԱՆ



**ՀԱՅԱՍՏԱՆԻ ՀԱՆՐԱՊԵՏՈՒԹՅԱՆ ԱՐԱՐԱՏԻ ՄԱՐԶԻ
ՆՈՐ ԽԱՐԲԵՐԴԻ ՀԱՄԱՅՆՔԻ ԱՎԱԳԱՆԻ**

Հայաստանի Հանրապետության Արարատի մարզի Նոր Խարբերդ համայնք
 ՀՀ, Արարատի մարզ, գ. Նոր Խարբերդ, (0236)6-00-30, թեժ գիծ +374 94347800 norkharberd.ararat@mta.gov.am

Ո Ր Ո Շ ՈՒ Մ

27 ՄԱՅԻՍԻ 2021 թվականի N 33

**ՆՈՐ ԽԱՐԲԵՐԴԻ ՀԱՄԱՅՆՔԻ ՏՆՏԵՍԱԿԱՆ ԵՎ ՍՈՑԻԱԿԱՆ
ԵՆԹԱԿԱՌՈՒՑՎԱԾՔՆԵՐԻ ԶԱՐԳԱՑՄԱՆ ԾՐԱԳՐԻՆ ՀԱՎԱՆՈՒԹՅՈՒՆ ՏԱԼՈՒ
ՄԱՍԻՆ**

Ղեկավարվելով <<Տեղական ինքնակառավարման մասին>> Հայաստանի Հանրապետության օրենքի 18-րդ հոդվածի պահանջներով, հիմք ընդունելով Հայաստանի Հանրապետության կառավարության 2006 թվականի նոյեմբերի 16-ի N 1708-Ն որոշումը և 12.05.2021 թվականին համայնքում տեղի ունեցած հանրային լուսնների արձանագրությունը համայնքի ավագանին **որոշում է.**

Հայաստանի Հանրապետության Արարատի մարզի Նոր Խարբերդ համայնքի ավագանին նպատկահարմար է համարում համայնքի մասնակցությունը Հայաստանի Հանրապետության 2021 թվականի պետական բյուջեի միջոցներով Հայաստանի Հանրապետության համայնքների տնտեսական և սոցիալական ենթակառուցվածքների զարգացմանն ուղղված սուբվենցիաների տրամադրման ծրագրին մասնակցելուն, Նոր Խարբերդ համայնքի ներհամայնքային փողոցների ասֆալտապատման, համայնքի խմելու ջրի մատակարարման ներքին ցանցի վերանորոգման և համայնքի լուսավորության համակարգի կառուցման աշխատանքների ծրագրերի սուբվենցիայի ամբողջական փաթեթները Արարատի մարզպետարան ներկայացնելուն:

Կողմ -9

Դեմ -0

Ձեռնպահ -0

ԳՅՈՒՐԶՅԱՆ ՍԱՀԱԿ

ԳՐԻԳՈՐՅԱՆ ԱՐԹՈՒՐ

ԶՈՀՐԱԲՅԱՆ ՄԻԻԹԱՐ

ԹՈՎՄԱՍՅԱՆ ՄԻՍԱԿ

ԽԱԶԱՏՐՅԱՆ ՎՈԼՈՂՅԱՆ

ՀԱԿՈՒՅԱՆ ԽՈՐԵՆ *[Signature]*

ՄՈՒՐԱԴՅԱՆ ՌԱՖԻԿ *[Signature]*

ՆԵՐՍԵՍՅԱՆ ՄԱՆՎԵԼ *[Signature]*

ՎԱՐԴԱՆՅԱՆ ԳՈՐ *[Signature]*

ՀԱՄԱՅՆՔԻ ՂԵԿԱՎԱՐ



[Signature]

ԿԱՄՈՒ ԿԱԿՈՅԱՆ