



ՀԱՅԱՍՏԱՆԻ ՀԱՆՐԱՊԵՏՈՒԹՅՈՒՆ  
ԱՐԱՐԱՏԻ ՄԱՐԶ ՈՍԿԵՏԱՓ  
ՀԱՄԱՅՆՔԻ ԱՎԱԳԱՆՈՒ ՈՐՈՇՈՒՄ ԹԻՎ N 34-Ա

15 հուլիսի 2021թ.

ՈՍԿԵՏԱՓ ՀԱՄԱՅՆՔԻ ԱՎԱԳԱՆՈՒ ՆԻՍՏԻ ՕՐԱԿԱՐԳԸ ՀԱՍՏԱՏԵԼՈՒ ՄԱՍԻՆ

Ղեկավարվելով «Տեղական ինքնակառավարման մասին» Հայաստանի Հանրապետության օրենքի 14-րդ հոդվածի 6-րդ կետով.







Ավագանին որոշում է

Հաստատել ավագանու նիստի օրակարգը հետևյալ հերթականությամբ

1. 2021թ համայնքի բյուջեի կիսամյակային կատարողականի հաղորդման մասին :
2. 2021թ համայնքի բյուջեի հոդվածների փոփոխություն կատարելու մասին :
3. Համայնքի «< Երիտասարդ սախաձեռնողների ակումբի >> ակտիվ երիտասարդների կողմից գնահատված կարիքների մասին առաջարկի քննարկման մասին:


4. 03-076-0077-0015 ծածկագիրը կրող 0,10337 հա մակերեսով բնակելի կառուցապատման հողամասը 50 տարի ժամկետով վարձակալության իրավունքով տրամադրելու և տարեկան վարձավճարի մեկնարկային գինը սահմանելու մասին:

50 Ոսկետափ համայնքի 2021թ հուլիսի 1-ի դրությամբ հողային ֆոնդի առկայության և բաշխման հաշվետվությունը համաձայնեցնելու մասին:

Հովակիմյան Վարթեր կողմ   
 Տոնոյան Յուրա ձեռպահ կողմ   
 Հովհաննիսյան Նաիրի կողմ   
 Հայրապետյան Արկաղյա կողմ   
 Մարտիրոսյան Ալեքսան կողմ   
 Բարսեղյան Գեղամ կողմ 

Կողմ-5 Դեմ-0 Չեղմպահ -1

ՀԱՄԱՅՆՔԻ ՂԵԿԱՎԱՐ՝



ՍԱՐԳԻՍ ԱԲՐԱՀԱՄՅԱՆ



**ՀԱՅԱՍՏԱՆԻ ՀԱՆՐԱՊԵՏՈՒԹՅՈՒՆ  
ԱՐԱՐԱՏԻ ՄԱՐԶ ՈՍԿԵՏԱՓ  
ՀԱՄԱՅՆՔԻ ԱՎԱԳԱՆՈՒ ՈՐՈՇՈՒՄ ԹԻՎ N 35-Ն**

*15 հուլիս 2021 թ*

**2021 թ. ՀԱՄԱՅՆՔԻ ԲՅՈՒՋԵԻ ՀՈՂՎԱԾՆԵՐԻ ՓՈՓՈԽՈՒԹՅՈՒՆ ԿԱՏԱՐԵԼՈՒ ՄԱՍԻՆ**

Ղեկավարվելով «Տեղական ինքնակառավարման մասին» Հայաստանի Հանրապետության օրենքի 18-րդ հոդվածի 5-րդ կետով, Նորմատիվ իրավական ակտերի մասին ,, Հայաստանի Հանրապետության օրենքի 33-րդ հոդվածով

Ավագանին որոշում է

Կատարել համայնքի 2021 թ.-ի բյուջեի հոդվածներում հետևյալ փոփոխությունները՝

1. Դաշտամիջյան ճանապարհների հարթեցում / 06.6.1.55 / ծրագրի 5113 հոդվածը ավելացնել 1000.0 հզ դրամով : Բերքի տեղափոխման աշխատանքները նորմալ կազմակերպելու համար :
2. Նախադպրոցական կրթության/09,1,1,51 / ծրագրի 5134 հոդվածը ավելացնել 1000.0 հզ դրամ /մանկապարտեզի շենքի մի հատվածի կապիտալ վերանորոգման ,նախագծման համար/:
3. Փողոցների պահպանում /06.6.1.55/ ծրագրի 5122 հոդվածը ավելացնել 1000,0 հզ դրամով ,բազմաբնակարան շենքի բակի ասֆալտապատման համար:
4. Պահուստային ֆոնդը/, պակասացնել 3000.0 հզ դրամ -ով :

Տոնյան Յուրա ձեռնպահ  
Հովակիմյան Վարթեր կողմ  
Բարսեղյան Գեղամ կողմ  
Հովհաննիսյան Նաիրի կողմ  
Հայրապետյան Արկաղյա կողմ  
Մարտիրոսյան Ալեքսան կողմ

Կողմ-5    Դեմ-0    Ձեռնպահ -1

ՀԱՄԱՅՆՔԻ ՂԵՎԱՎԱՐ

ՄԱՐԳԻՍ ԱՐԴԱՀԱՄՅԱՆ





**ՀԱՅԱՍՏԱՆԻ ՀԱՆՐԱՊԵՏՈՒԹՅՈՒՆ**  
**ԱՐԱՐԱՏԻ ՄԱՐԶ ՈՍԿԵՏԱՓ**  
**ՀԱՄԱՅՆՔԻ ԱՎԱԳԱՆՈՒ ՈՐՈՇՈՒՄ ԹԻՎ N36-Ա**

15 Հունիսի 2021 թ

ՈՍԿԵՏԱՓ ՀԱՄԱՅՆՔԻ 2021Թ-Ի ԲՅՈՒՋԵԻ ԿԻՍԱՍՅԱԿԱՅԻՆ ԿԱՏԱՐՈՂԱԿԱՆԻ ՀԱՂՈՐԴՄԱՆ ՄԱՍԻՆ

Ղեկավարվելով «Տեղական ինքնակառավարման մասին» Հայաստանի Հանրապետության օրենքի 18-րդ հոդվածի 5-րդ կետով.

**Ավագանին որոշում է**

Ընդունել ի գիտություն համայնքի 2021թ. բյուջեի եկամուտների կիսամյակային կատարողականը հետևյալ կերպ՝

	Պլան	Փաստացի	Կատարողական %
Հողի հարկ	19500.	1863,1	9,6
Գույքահարկ շինություն	950.0	142.5	15.0
Գույքահարկ մեքենա	18600,0	5708,9	30,7
Հողի վարձավճար	3500.0	608,1	17,4
Տեղական տուրք	1084.3	806.8	74.4
Տեղական վճար, աղբահ.	6400.0	786,7	12,3
Մուտքավճար	100.0	57,3	57,3
Ընդամենը՝ Սեփ. եկամ.	50134,3	9973, 4	19,9

Տնտյան Յուրա ձեռնպահ  
 Հովակիմյան Վարթեր կողմ  
 Բարսեղյան Գեղամ կողմ  
 Հովհաննիսյան Նաիրի կողմ  
 Հայրապետյան Արկաղյա կողմ  
 Մարտիրոսյան Ալեքսան կողմ

Կողմ-5 Դեմ-0 Չեղարկահ -1

ՀԱՄԱՅՆՔԻ ՂԵԿԱՎԱՐ

ՍԱՐԳԻՍ ԱԲՐԱՀԱՍՅԱՆ





**ՀԱՅԱՍՏԱՆԻ ՀԱՆՐԱՊԵՏՈՒԹՅՈՒՆ  
ԱՐԱՐԱՏԻ ՄԱՐԶ ՈՍԿԵՏԱՓ  
ՀԱՄԱՅՆՔԻ ԱՎԱԳԱՆՈՒ ՈՐՈՇՈՒՄ ԹԻՎ N37-Ա**

15 Հունիսի 2021 թ

**ՈՍԿԵՏԱՓ ՀԱՄԱՅՆՔԻ ԵՐԻՏԱՍԱՐԴ ՆԱԽԱԶԵՆՈՂ ՆԵՐԻ ԱԿՈՒՄԲԻ ԱԿՏԻՎ  
ԵՐԻՏԱՍԱՐԴՆԵՐԻ ԿՈՂՄԻՑ ԳՆԱՀԱՏՎԱԾ ԿԱՐԻՔՆԵՐԻ ՄԱՍԻՆ ԱՌԱՋԱՐԿԻ ՔՆՆԱՐԿՄԱՆ  
ՄԱՍԻՆ**

Ղեկավարվելով «Տեղական ինքնակառավարման մասին» Հայաստանի Հանրապետության օրենքի 18-րդ հոդվածի 42-րդ կետով.

**Ավագանին որոշում է**

Ընդունել ի գիտություն Յամայնքի «Երիտասարդ նախաձեռնողների ակումբի» ակտիվ երիտասարդների կողմից գնահատված կարիքների մասին առաջարկը և դասակարգված խնդիրները՝

1. Ոսկետափ համայնքում մշակութային կյանքի ակտիվացում՝ նոր խմբակների ստեղծում, մշակութային միջոցառումների, գյուղատնտեսական ուղղվածության փառատոների կազմակերպում, ֆիլմերի դիտում, համակարգչային ծրագրերի ուսուցում:
2. Մանկապարտեզի մեկ մասնաշենքի հիմնանորոգում:
3. Գյուղամիջյան փողոցների ասֆալտապատում և դաշտամիջյան ճանապարհների բարեկարգում:
4. Փողոցների լուսավորության անցկացում:
5. Խմելու ջրագծերի մասնակի վերանորոգում:
6. Նոր թաղամասերի գազաֆիկացում:
7. Յամայնքում աղբամանների տեղադրում:
8. Տարեցների համար նախատեսված ժամանցի սեյակի գույքի համալրում:
9. Ֆուտբոլի դաշտի բարեկարգում:
10. Բուժամբուլատորիայի առանձին շենքի կառուցում:

Ներառել 2022-2027թ համայնքի զարգացման ռազմավարական ծրագրում

Տոնյան Յուրա ձեռնպահ  
 Հովակիմյան Վարթեր կողմ  
 Բարսեղյան Գեղամ կողմ  
 Հովհաննիսյան Նաիրի կողմ  
 Հայրապետյան Արկաղյա կողմ  
 Մարտիրոսյան Ալեքսան կողմ



**ՀԱՅԱՍՏԱՆԻ ՀԱՆՐԱՊԵՏՈՒԹՅՈՒՆ  
ԱՐԱՐԱՏԻ ՄԱՐԶ ՈՍԿԵՏԱՓ  
ՀԱՄԱՅՆՔԻ ԱՎԱԳԱՆՈՒ ՈՐՈՇՈՒՄ ԹԻՎ N38-Ա**

15 Հունիսի 2021 թ

03-076-0077-0015 ԾԱԾԿԱԳԻՐԸ ԿՐՈՂ 0,10337 ՀԱ ՄԱԿԵՐԵՍՈՎ ԲՆԱԿԵԼԻ ԿԱՌՈՒՑԱՊԱՏՄԱՆ ՀՈՂԱՍԱՍԸ 50 ՏԱՐԻ ԺԱՄԿԵՏՈՎ ՎԱՐՁԱԿԱԼՈՒԹՅԱՆ ԻՐԱԿՈՒՆՔՈՎ ՏՐԱՄԱԴՐԵԼՈՒ և ՏԱՐԵԿԱՆ ՎԱՐՁԱՎՃԱՐԻ ՄԵԿՆԱՐԿԱՅԻՆ ԳԻՆԸ ՍԱՀՄԱՆԵԼՈՒ ՄԱՍԻՆ

Ղեկավարվելով <<Տեղակա և ինքնակառավարման մասին>> Հայաստանի Հանրապետության օրենքի 35-րդ և 43-րդ հոդվածներով և Հողային օրենսգրքի 76-րդ հոդվածով, և հիմք ընդունելով Հայաստանի Հանրապետության կառավարության 24.12.2003 թվականի թիվ 1816-Ն որոշումը

1. Թույլատրել Ոսկետափ համայնքի ղեկավարին համայնքային սեփականություն հանդիսացող /ծածկ 03-076-0077-0015 ից 0,10337 հա հա մակերեսով բնակելի կառուցապատման հողամասը 50 տարի ժամկետով վարձակալության իրավունքով տրամադրելու,

2, Վարձավճարի մեկնարկային գինը սահմանել/ 03-076--0130-0122/ ծածկագիրը կրող հողամասի համար , կադաստրային արժեքի 1%-ի չափով:

Տոնյան Յուրա ձեռնպահ  
Հովակիմյան Վարթեր կողմ  
Բարսեղյան Գեղամ կողմ  
Հովհաննիսյան Նաիրի կողմ  
Հայրապետյան Արկաղյա կողմ  
Մարտիրոսյան Ալեքսան կողմ  
կողմ-5 Գեմ-0 Ձեռնպահ -1

ՀԱՄԱՅՆՔԻ ՂԵԿԱՎԱՐ

ՄԱՐԳԻՍ ԱՐԲԱՀԱՍՅԱՆ





**ՀԱՅԱՍՏԱՆԻ ՀԱՆՐԱՊԵՏՈՒԹՅՈՒՆ  
ԱՐԱՐԱՏԻ ՄԱՐԶ ՈՍԿԵՏԱՓ  
ՀԱՄԱՅՆՔԻ ԱՎԱԳԱՆՈՒ ՈՐՈՇՈՒՄ ԹԻՎ N39-Ա**

15 հուլիսի 2021թ.

ՈՍԿԵՏԱՓ ՀԱՄԱՅՆՔԻ 2021ԹՎԱԿԱՆԻ ՀՈՒԼԻՍԻ 1\_Ի ԴՐՈՒԹՅԱՄԲ ՀՈՂԱՅԻՆ ՖՈՆԴԻ ԱՌԿԱՅՈՒԹՅԱՆ ԵՎ ԲԱՇԽՄԱՆ ՀԱՇՎԵՏՎՈՒԹՅՈՒՆԸ ՀԱՄԱՁԱՅՆԵՑՆԵԼՈՒ ՄԱՍԻՆ

Ղեկավարվելով ՀՀ կառավարության 23.10.2000թ N656 որոշման 9-րդ կետով ,ՀՀ ԿԱ ԱԳԿՊԿ- ի նախագահի 31.05.2005թ-ի N43-Ն հրամանով ,Տեղական ինքնակառավարման մասին Հայաստանի Հանրապետության օրենքի 18-րդ հոդվածի 42 կետով

Ավագանին որոշում է

Համաձայնեցնել Ոսկետափ համայնքի 2021թ-ի հուլիսի 1-ի դրությամբ հողային ֆոնդի առկայության և բաշխման հաշվետվությունը /ձև N22 և ձև N22ա/:

Տոնյան Յուրա

ձեռնպահ

Հովակիմյան Վարթեր կողմ  
Բարսեղյան Գեղամ կողմ  
Հովհաննիսյան Նաիրի կողմ  
Հայրապետյան Արկաղյա կողմ  
Մարտիրոսյան Ալեքսան կողմ

*g. Arif*  
*Arif*  
*Arif*  
*Arif*  
*Arif*



Կողմ-5

Դեմ-0

Չեմ -1

Հ Ա Շ Վ Ե Տ Վ ՈՒ Թ Յ ՈՒ Ն

հողային ֆոնդի արկայության և բաշխման  
(ըստ նպատակային նշանակության, հողատեսքերի ու գործառնական նշանակության և սեփականության սուբյեկտների, առ 01/07/2021թ.)

Մարզ Արարատ 3  
 (անվանում) (Կոդ)

Համայնք Ոսկետափ 203  
 (անվանում) (Կոդ)

(հեկտարներով)

NN	Նպատակային նշանակություն	Հողատեսք, գործառնական նշանակություն	Կտրի NN	Շրջանակը Ք2+3+4+8+12 <sup>ա</sup>	ՀՀ քաղաքացիների	ՀՀ իրավաբանական անձանց	Սեփականության սուբյեկտ						Օտար անտուր-ի կազմի և ՀՀ-ում կազմ-ն հատուկ		
							համայնքային			պետական					
							ընդամենը (5+6+7)	տրված անհատուց օգտագործման	տրված վարձակալության	օգտագործման և վարձակալության չտրված	ընդամենը (9+10+11)	տրված անհատուց օգտագործման		տրված վարձակալության	օգտագործման և վարձակալության չտրված
Ա	Բ	Գ	1	2	3	4	5	6	7	8	9	10	11	12	
1.1	1. Գյուղատնտեսական	վարելահող		738.715	663.693		75.023		63.490	11.533					
1.2		բազմ տնկարկներ,		123.444	123.174		0.270		0.270						
1.2.1		այդ թվում <sup>ա</sup> պտղատու այգի		46.748	46.748										
1.2.2		խաղողի այգի		76.696	76.426		0.270		0.270						
1.2.3		այլ բազմամյա													
1.3		խոտհարք													
1.4		արոտ													
1.5		այլ հողատեսքեր		51.344			51.344		0.034	51.310					
1		Ընդամենը		913.503	786.867		126.636		63.794	62.843					
2.1		2. Բնակավայրերի	բնակելի կառուցապատման		187.182	185.390		1.792		0.009	1.783				
2.1.1			առ թվում <sup>ա</sup> տնամեծ հողեր		185.682	185.390		0.292		0.292					
2.1.2			այգեգործական (ամառ-ն)												
2.2			հասարակական կառուցապ.		8.978	4.958	0.020	0.290			0.290	3.710	3.710		
2.3			խառը կառուցապատման												
2.4			ոնդիանուր օգտագործման		27.550			27.550		0.007	27.543				
2.5	այլ հողեր			4.530			4.530			4.530					
2	Ընդամենը			228.240	190.348	0.020	34.162		0.015	34.146	3.710	3.710			
3.1	3. Արդյունաբ., ընդերքագու.		արդյունաբերության		0.090	0.059	0.010	0.022							
3.2			գյուտնտեսական,		16.946	9.297		7.649		0.650	6.999				
3.3		պահեստարանների													
3.4		ոնդեր օգտագործման													
3	Ընդամենը		17.036	9.355	0.010	7.670		0.650	7.020						
4.1	4. Էներգետիկայի, տրանսպորտ	էներգետիկայի													
4.2		կապի													
4.3		տրանսպորտի		17.740							17.740	3.058		14.682	
4.4		կոմունալ ենթակառուցվածք													
4	Ընդամենը		17.740							17.740	3.058		14.682		
5.1	5. Հատուկ պահպանվող տարածքների	բնապահպանական													
5.1.1		այդ թվում <sup>ա</sup> արգելոցներ													
5.1.2		արգելափակման													
5.1.3		ազգային պառկեր													
5.2		առողջապահական													
5.3		հանգստի		1.500			1.500			1.500					
5.4	պատմական և մշակութային		5.812			5.812			5.812						
5	Ընդամենը		7.312			7.312			7.312						
6	6. Հատուկ նշանակի	Ընդամենը													
7.1	7. Անտառային	անտառ													
7.2		թփուտ													
7.3		վառելահող													
7.4		խոտհարք													
7.5		արոտ													
7.6		այլ հողեր													
7		Ընդամենը													
8.1	8. Ջրային	գետեր													
8.2		ջրամբարներ													
8.3		լճեր													
8.4		ջրանոցներ		12.250			12.250			12.250					
8.5	հիդրոէլեկ. և ջրոտն. այլ														
8	Ընդամենը		12.250			12.250			12.250						
9.1	9. Պահուստային	առուներ													
9.2		ամազոտներ													
9.3		ճահիճներ													
9.4															
9.5		այլ անօգտագործելի հողեր													
9	Ընդամենը														
ԸՆԴԱՄԵՆ ԸՂՐԵՐ Ք1+2+3+4+5+6+7+8+9 <sup>ա</sup>				1196.080	986.570	0.030	188.030		64.459	123.571	21.450	6.768		14.682	

Համայնքի ղեկավար՝   
 Կ.Տ

ՀԱՇՎԵՏՎՈՒԹՅՈՒՆ

Ձև 22ա

Հայաստանի Հանրապետության ոռոգվող հողերի առկայության և բաշխման (ըստ նպատակային նշանակության, հողատեսքերի և սեփականության սուբյեկտների)

Մարզ<sup>ա</sup> Արարատ 3  
 (անվանումը) (կոդ)  
 Համայնք<sup>ա</sup> Ոսկետափ 203  
 (անվանումը) (կոդ)

NN	Նպատակային նշանակություն	Գործառնական նշանակություն, հողատեսք	կող N/Ն	Ընդամենը ոռոգվող հողեր Մ2+3+4+5+6 <sup>ա</sup>	Սեփականության սուբյեկտ					
					ՀՀ քաղաքացիների	ՀՀ փրավարանական անձանց	համայնքային	սփական	Օտարերկրյա և սփականությունների	
	Ա	Բ	Գ	1	2	3	4	5	6	
1.1	1. Գյուղատնտեսական	վարելահող		738.715	663.693		75.023			
1.2		բազմամյա տնկարկներ,		123.444	123.174		0.270			
1.2.1		այդ թվում <sup>ա</sup> պտղատու այգի		46.748	46.748					
1.2.2		խաղողի այգի		76.696	76.426		0.270			
1.2.3		այլ								
1.3		խոտհարք								
1.4		արոտ								
1.5		այլ հողատեսքեր								
1		Ընդամենը (1.1+1.2+1.3+1.4+1.5)			862.159	786.867		75.293		
2.1		2. Բնակավայրերի	բնակելի կառուցապատման		167.300	165.078		2.222		
2.1.1	այդ թվում տնամերձ հողեր			165.300	165.078		0.222			
2.1.2	այգեգործական (ամառանոցային)									
2.2	ընդհանուր օգտագործման									
2.3	այլ հողեր									
2	Ընդամենը (2.1+2.2+2.3)				167.300	165.078		2.222		
3	3. Արդյունաբ., ընդերքօգտ., և այլ արտ.									
4	4. Էներգետիկայի, տրանսպ., կապի, կոմունալ									
5	5. Հատուկ պահպանվող տարածքների									
6	6. Հատուկ նշանակության									
7.1	7. Անտառային	անտառ								
7.2		թփուտ								
7.3		վարելահող								
7.4		խոտհարք								
7.5		արոտ								
7.6		այլ հողեր								
7		Ընդամենը								
8	8. Ջրային									
9	9. Պահուստային									
ԸՆԴԱՄԵՆԸ ՈՐՈՂԿՈՂ ՀՈՂԵՐ Մ1+2+3+4+5+6+7+9 <sup>ա</sup>				1029.459	951.945		77.515			

Համայնքի ղեկավար՝



կատարող՝

/ստորագրություն, կնիք/

/ստորագրություն/