



ՀԱՅԱՍՏԱՆԻ ՀԱՆՐԱՊԵՏՈՒԹՅՈՒՆ
ԱՐԱՐԱՏԻ ՄԱՐԶ
ՌԱՆՉՊԱՐ ՀԱՄԱՅՆՔԻ ԱՎԱԳԱՆԻ

գ.ՌԱՆՉՊԱՐ
ranchpar.ararat@mta.gov.am
Հեռ. 093187690

13. 05. 2021թ.

ՈՐՈՇՈՒՄ N 16

ԱՐԱՐԱՏԻ ՄԱՐԶԻ ՌԱՆՉՊԱՐ ՀԱՄԱՅՆՔԻ ԱՎԱԳԱՆՈՒ ԹԻՎ 4 ՆԻՍՏԻ
ՕՐԱԿԱՐԳԸ ՀԱՍՏԱՏԵԼՈՒ ՄԱՍԻՆ

Ղեկավարվելով «Տեղական ինքնակառավարման մասին» Հայաստանի Հանրապետության օրենքի 14-րդ հոդվածի 6-րդ կետի պահանջներով, Արարատի մարզի Ռանչպար համայնքի ավագանին

ՈՐՈՇՈՒՄ Է

Հաստատել Ռանչպար համայնքի ավագանու թիվ 4 նիստի օրակարգը:

1. Հայաստանի Հանրապետության Արարատի մարզի Արարատ 3 միկրոռեգիոնայ մակարդակի համակցված տարածական պլանավորման փաստաթղթերի Ռանչպար համայնքի գլխավոր հատակագծի նախագիծը (գոտիավորման նախագիծը) հաստատելու մասին:
2. Ռանչպար համայնքի վարչական բյուջեում փոփոխություն կատարելու մասին:
3. Համայնքների տնտեսական և սոցիալական ենթակառուցվածքների զարգացմանն ուղղված 2021 թվականի պետական բյուջեի միջոցներից համայնքներին սուբվենցիաների տրամադրման ծրագրին մասնակցելու մասին:
4. Հողամասի օտարման թույլտվություն տալու մասին
5. Օտարվող հողամասի մեկնարկային գինը սահմանելու մասին
6. Օտարվող հողամասի մեկ լոտի նվազագույն չափը սահմանելու մասին:

Կողմ՝  Բ. Պետրոսյան

Կողմ՝  Ա. Թամոյան

Կողմ՝  Լ. Կոչիյան



Ռանչպար համայնքի ղեկավարի պաշտոնակատար՝



Ա. Պողոսյան



ՀԱՅԱՍՏԱՆԻ ՀԱՆՐԱՊԵՏՈՒԹՅՈՒՆ
ԱՐԱՐԱՏԻ ՄԱՐԶ
ՌԱՆՉՊԱՐ ՀԱՄԱՅՆՔԻ ԱՎԱԳԱՆԻ

Գ.Ռանչպար
ranchpar.ararat@mta.gov.am
Հեռ.093187690

13.05.2021

ՈՐՈՇՈՒՄ 17

ՀԱՅԱՍՏԱՆԻ ՀԱՆՐԱՊԵՏՈՒԹՅԱՆ ԱՐԱՐԱՏԻ ՄԱՐԶԻ ԱՐԱՐԱՏ 3 ՄԻԿՐՈՈՒԵԳԻՈՆԱԼ ՄԱԿԱՐԴԱԿԻ ՀԱՄԱԿՑՎԱԾ ՏԱՐԱԾԱԿԱՆ ՊԼԱՆԱԿՈՐՄԱՆ ՓԱՍՏԱԹՂԹԵՐԻ ՌԱՆՉՊԱՐ ՀԱՄԱՅՆՔԻ ԳԼԽԱՎՈՐ ՀԱՏԱԿԱԳԾԻ ՆԱԽԱԳԻԾԸ (ԳՈՏԻԱԿՈՐՄԱՆ ՆԱԽԱԳԻԾԸ) ՀԱՍՏԱՏԵԼՈՒ ՄԱՍԻՆ

Ղեկավարվելով «Տեղական ինքնակառավարման մասին» Հայաստանի Հանրապետության օրենքի 18-րդ հոդվածի 29-րդ մասով, «Քաղաքաշինության մասին» Հայաստանի Հանրապետության օրենքի 14³ հոդվածով, Հայաստանի Հանրապետության կառավարության 2011 թվականի դեկտեմբերի 29-ի N 1920-Ն որոշմամբ և հիմք ընդունելով Հայաստանի Հանրապետության վարչապետի 2009 թվականի դեկտեմբերի 22-ի N 1064-Ա որոշմամբ ստեղծված միջգերատեսչական հանձնաժողովի 31.03.2021թ. թիվ 2-5 դրական եզրակացությունն ու համայնքի ղեկավարի առաջարկությունը>
Արարարի մարզի Ռանչպար համայնքի ավագանին

ՈՐՈՇՈՒՄ Է

1. Հաստատել Հայաստանի Հանրապետության Արարարի մարզի Արարար 3 միկրոուեգիոնալ մակարդակի համակցված փարածական պլանավորման փաստաթղթերի Ռանչպար համայնքի գլխավոր հատակագծի նախագիծը (գործարման նախագիծը) համաձայն հավելվածի:

2. Գլխավոր հատակագծով սահմանված՝ հողամասերի նպատակային կամ գործառնական նշանակությունները համարել փոփոխված «Քաղաքաշինության մասին» Հայաստանի Հանրապետության օրենքի 14³ հոդվածի 5-րդ մասի դրույթի պահանջի ապահովման պայմանով և հավելվածի «Հողերի նպատակային և գործառնական նշանակությունների փոփոխություններ (հողամասերի կարեգորիայի փրանսֆորմացիան)» գծագրին (Այսուհետ՝ Գծագիր) և նրանում սահմանված կառուցապարման փուլերին համապարասխան, ընդ որում.

ՀՈՂԱՄԱՍԵՐԻ ՆՊԱՏԱԿԱՅԻՆ ԵՎ ԳՈՐԾԱՌԱԿԱՆ ՆՇԱՆԱԿՈՒԹՅՈՒՆՆԵՐԻ ՓՈՓՈԽՈՒԹՅՈՒՆՆԵՐ

Առաջնահերթ միջոցառումներ (1-5 տարի)

| Հողամասի N գծագրի վրա | Առկա նպատակային և գործառնական նշանակությունը | մակերեսը (հա) | Գլխավոր հատակագծում փոփոխված նպատակային և/կամ գործառնական նշանակությունը | Աղյուսակ 1. մակերեսը (հա) |
|-----------------------|----------------------------------------------|---------------|--------------------------------------------------------------------------|---------------------------|
| 1 | 2 | 3 | 4 | 5 |
| | Գյուղատնտեսական | | | |

| | | | | |
|--------------|------------------------------------|--------------|---------------------------------------------------------------------------------|--------------|
| | նշանակության հոդերից | | | |
| ԳԳ | | | Գյուղատնտեսական նշանակության հոդերից | |
| ԳԳ.1 | գյուղատնտեսական այլ | 43.44 | արոտ | 43.44 |
| ԳԲ | | | Բնակավայրերի | |
| ԳԲ.1 | արոտ | 1.41 | տնամերձ | 1.41 |
| ԳԲ.2 | արոտ | 1.11 | տնամերձ | 1.11 |
| ԳԲ.3 | արոտ | 0.91 | տնամերձ | 0.91 |
| ԳԲ.4 | արոտ | 1.11 | տնամերձ | 1.11 |
| ԳԲ.5 | արոտ | 0.19 | Հասարակական նշանակության կանաչապատման | 0.19 |
| ԳԲ.6 | արոտ | 1.94 | Ընդհանուր օգտագործման (փողոցներ) | 1.94 |
| ԳԲ.11 | գյուղատնտեսական այլ | 0.40 | տնամերձ | 0.40 |
| ԳԱ | | | Արդյունաբերության, ընդերքօգտագործման և այլ արտադրական նշանակության հոդեր | |
| ԳԱ.1 | գյուղատնտեսական այլ | 6.45 | Գյուղ. արտադրական | 6.45 |
| ԳԱ.2 | գյուղատնտեսական այլ | 2.61 | Գյուղ. արտադրական | 2.61 |
| ԳԱ.3 | գյուղատնտեսական այլ | 2.07 | Գյուղ. արտադրական | 2.07 |
| ԳԱ.4 | արոտ | 2.00 | Գյուղ. արտադրական | 2.00 |
| ԳԿ | | | Էներգետիկայի, տրանսպորտի, կապի, կոմունալ ենթակառուցվածքների օբյեկտների | |
| ԳԿ.1 | գյուղատնտեսական այլ | 0.29 | Էներգետիկայի | 0.29 |
| ԳԶ | | | Ջրային | |
| ԳԶ.1 | արոտ | 4.69 | ջրամբար | 4.69 |
| | Բնակավայրերի հոդերից | | | |
| ԲԲ | | | Բնակավայրերի | |
| ԲԲ.1 | Բնակելի այլ | 0.47 | տնամերձ | 0.47 |
| | Հատուկ պահպանվող տարածքների | | | |
| ՀպԿ | | | Էներգետիկայի, տրանսպորտի, կապի, կոմունալ ենթակառուցվածքների օբյեկտների | |
| ՀպԿ.1 | Հատուկ պահպանվող տարածքների | 1.53 | Գերեզմանոց (գ./ու.) | 1.53 |

| | | | | |
|-------|-----------------------------|------|---------------------|------|
| ՀպԳ.2 | Հատուկ պահպանվող տարածքների | 0.67 | Գերեզմանոց (գ./ու.) | 0.67 |
| ՀպԳ.3 | Հատուկ պահպանվող տարածքների | 0.86 | Գերեզմանոց (գ./ու.) | 0.86 |

Միջնաժամկետ միջոցառումներ (5-10 տարի)

Աղյուսակ 2

| Հողամասի N գծագրի վրա | Առկա նպատակային և գործառնական նշանակությունը | մակերեսը (հա) | Գլխավոր հատակագծում փոփոխված նպատակային և/կամ գործառնական նշանակությունը | մակերեսը (հա) |
|-----------------------|----------------------------------------------|---------------|--------------------------------------------------------------------------|---------------|
| 1 | 2 | 3 | 4 | 5 |
| | Գյուղատնտեսական նշանակության հողերից՝ | | | |
| ԳԲ | | | Բնակավայրերի | |
| ԳԲ.7 | արոտ | 1.31 | տնամերձ | 1.31 |
| ԳԲ.8 | արոտ | 0.93 | տնամերձ | 0.93 |
| ԳԲ.9 | արոտ | 0.56 | տնամերձ | 0.56 |
| ԳԲ.10 | արոտ | 1.45 | Հասարակական նշանակության կանաչապատման | 1.45 |
| ԳԲ.14 | գյուղատնտեսական այլ | 4.13 | Հասարակական նշանակության կանաչապատման | 4.13 |

Երկարաժամկետ միջոցառումներ (10-15 տարի)

Աղյուսակ 3.

| Հողամասի N գծագրի վրա | Առկա նպատակային և գործառնական նշանակությունը | մակերեսը (հա) | Գլխավոր հատակագծում փոփոխված նպատակային և/կամ գործառնական նշանակությունը | մակերեսը (հա) |
|-----------------------|----------------------------------------------|---------------|--------------------------------------------------------------------------|---------------|
| 1 | 2 | 3 | 4 | 5 |
| | Գյուղատնտեսական նշանակության հողերից՝ | | | |
| ԳԲ | | | Բնակավայրերի | |
| ԳԲ.12 | գյուղատնտեսական այլ | 0.94 | Հասարակական նշանակության կանաչապատման | 0.94 |
| ԳԲ.13 | գյուղատնտեսական այլ | 1.39 | Հասարակական կառուցապատման (մարզադաշտ) | 1.39 |
| | | | Էներգետիկայի, տրանսպորտի, կապի, կոմունալ ենթակառուցվածքների օբյեկտների | |
| ԳԿ | | | | |
| ԳԿ.2 | գյուղատնտեսական այլ | 0.41 | կոմունալ | 0.41 |
| ԳԿ.3 | գյուղատնտեսական այլ | 0.15 | կոմունալ | 0.15 |

3. Ճյուղային և համայնքային զարգացման ծրագրերում սահմանված կարգով ներառել գլխավոր հատակագծի իրականացման համապատասխան միջոցառումներն՝ ըստ սահմանված հերթականության և «Քաղաքաշինության մասին» Հայաստանի Հանրապետության օրենքի 14³ հոդվածի 14-րդ և 30-րդ մասերին համապատասխան՝ հողամասերի նպատակային նշանակության փոփոխությունները պետական գրանցում ստանալուց հետո ընդգրկել համայնքի հողային ֆոնդի փարեկան ընթացիկ հաշվառման փվյալներում, համայնքի հողային հաշվեկշռում և արտացոլել համայնքի ընթացիկ քաղաքաշինական քարտեզում:

տարեկան ընթացիկ հաշվառման տվյալներում, համայնքի հողային հաշվեկշռում և արվացույել համայնքի ընթացիկ քաղաքաշինական քարտեզում:

4.Սույն որոշումն ուժի մեջ է մտնում պաշտոնական հրապարակման օրվան հաջորդող օրվանից:

Կողմ՝  Ի. Պետրոսյան
Կողմ՝  Ա. Թամոյան
Կողմ՝  Լ. Կուլիյան



Ռանչպար համայնքի ղեկավարի պաշտոնակատար



Ա. Պողոսյան



ՀԱՅԱՍՏԱՆԻ ՀԱՆՐԱՊԵՏՈՒԹՅՈՒՆ
ԱՐԱՐԱՏԻ ՄԱՐԶ
ՌԱՆՉՊԱՐ ՀԱՄԱՅՆՔԻ ԱՎԱԳԱՆԻ

Գ. ՌԱՆՉՊԱՐ
ranchpar.ararat@mta.gov.am
Հեռ. 093187690

13.04.2021թ.




ՈՐՈՇՈՒՄ N 18

ՌԱՆՉՊԱՐ ՀԱՄԱՅՆՔԻ 2021 ԹՎԱԿԱՆԻ ՎԱՐՉԱԿԱՆ ԲՅՈՒՋԵՆՈՒՄ ՓՈՓՈԽՈՒԹՅՈՒՆ
ԿԱՏԱՐԵԼՈՒ ՄԱՍԻՆ

Ղեկավարվելով <<Տեղական ինքնակառավարման մասին>> Հայաստանի Հանրապետության օրենքի 18-րդ հոդվածի 5-րդ կետի պահանջներով,
Արարատի մարզի Ռանչպար համայնքի ավագանին

ՈՐՈՇՈՒՄ Է՝

Ռանչպար համայնքի 2021 թվականի վարչական բյուջեում կատարել հետևյալ փոփոխությունը.
Պառուստային ֆոնդից
Բաժին 11, խումբ 1, դաս 2 հոդված 4891-ից պակասեցնել 250,0հազ.դրամ ավելացնելով
Բաժին 6, խումբ4, դաս1 հոդված 4251-ին փողոցների լուսավորության սպասարկման համար
Բաժին 1, խումբ 1, դաս 1 հոդված 4232-ից պակասեցնել 280,0հազ.դրամ ավելացնելով
Բաժին 5, խումբ 6, դաս 1 հոդված 4269-ին այգու բարեկարգման աշխատանքների համար:

Կողմ՝  Ի.Պետրոսյան
Կողմ՝  Ա.Թամոյան
Կողմ՝  Լ.Կոլիյան



Ռանչպար համայնքի ղեկավարի պաշտոնակատար

 Ա.Պողոսյան



ՀԱՅԱՍՏԱՆԻ ՀԱՆՐԱՊԵՏՈՒԹՅՈՒՆ
ԱՐԱՐԱՏԻ ՄԱՐԶ
ՌԱՆԶՊԱՐ ՀԱՄԱՅՆՔԻ ԱՎԱԳԱՆԻ

Գ. Ռանչպար
ranchpar.ararat@mta.gov.am
Հեռ. 093187690

13.05.2021




ՈՐՈՇՈՒՄ 19

ՀԱՄԱՅՆՔՆԵՐԻ ՏՆՏԵՍԱԿԱՆ ԵՎ ՍՈՑԻԱԼԱԿԱՆ ԵՆԹԱԿՈՒՑԿԱԾՔՆԵՐԻ ԶԱՐԳԱՑՄԱՆՆ
ՈՒՂԴԱԾ 2021 ԹՎԱԿԱՆԻ ՊԵՏԱԿԱՆ ԲՅՈՒՋԵԻ ՄԻՋՈՑՆԵՐԻՑ ՀԱՄԱՅՆՔՆԵՐԻՆ
ՍՈՒԲՎԵՆՑԻԱՆՆԵՐԻ ՏՐԱՄԱԴՐՄԱՆ ԾՐԱԳՐԻՆ ՄԱՍՆԱԿՑԵԼՈՒ ՄԱՍԻՆ

Ղեկավարվելով «Տեղական ինքնակառավարման մասին» Հայաստանի Հանրապետության օրենքի 18-րդ հոդվածով, յիմք ընդունելով Հայաստանի Հանրապետության կառավարության 2019 թվականի հունվարի 31-ի թիվ 62-Ն որոշումը և Ռանչպար համայնքում 11.05.2021 թվականի կայացած հանրային լսումների արձանագրությունը,
Արարատի մարզի Ռանչպար համայնքի ավագանին

ՈՐՈՇՈՒՄ Է

Նպատակահարմար համարել համայնքի մասնակցությունը Հայաստանի Հանրապետության համայնքների տնտեսական և սոցիալական ենթակառուցվածքների զարգացմանն ուղղված 2021 թվականի պետական բյուջեից համայնքներին սուբվենցիաների տրամադրման ծրագրին և Հայաստանի Հանրապետության կառավարության 2019 թվականի հունվարի 31-ի թիվ 62-Ն որոշմամբ սահմանված կարգով Հայաստանի Հանրապետության Արարատի մարզպետարան ներկայացնել Ռանչպար համայնքի գազաֆիկացման ծրագիր սուբվենցիաների ամբողջական փաթեթները:

Կողմ՝  Ի. Պետրոսյան
Կողմ՝  Ա. Թամոյան
Կողմ՝  Լ. Գուխյան



Ռանչպար համայնքի ղեկավարի պաշտոնակատար  Ա. Գուխյան



ՀԱՅԱՍՏԱՆԻ ՀԱՆՐԱՊԵՏՈՒԹՅՈՒՆ
ԱՐԱՐԱՏԻ ՄԱՐԶ
ՌԱՆԶՊԱՐ ՀԱՄԱՅՆՔԻ ԱՎԱԳԱՆԻ

Գ.Ռանչպար
ranchpar.ararat@mta.gov.am
Հեռ.093187690

13.05.2021




ՈՐՈՇՈՒՄ 20

ՀՈՂԱՄԱՍԻ ԾՏԱՐՄԱՆ ԹՈՒՅԼՏԿՈՒԹՅՈՒՆ ՏԱԼՈՒ ՄԱՍԻՆ

Ղեկավարվելով <<Տեղական ինքնակառավարման մասին>> Հայաստանի Հանրապետության օրենքի 16-րդ հոդվածի 20-րդ կետի պահանջներով, Արարատի մարզի Ռանչպար համայնքի ավագանին

ՈՐՈՇՈՒՄ Է

Թույլատրել համայնքի ղեկավարին աճուրդ վաճառքի կարգով օտարել 03-081-0130 -0011 կոդի 4,55592հա գյուղընթացակության արոտ՝ գյուղատնտեսական գործունեություն ծավալելու նպատակով:

Կողմ՝  Բ. Պետրոսյան
Կողմ՝  Ա. Թամոյան
Կողմ՝  Լ. Կոլիյան



Ռանչպար համայնքի ղեկավարի պաշտոնակատր՝  Ա. Պողոսյան



ՀԱՅԱՍՏԱՆԻ ՀԱՆՐԱՊԵՏՈՒԹՅՈՒՆ
ԱՐԱՐԱՏԻ ՄԱՐԶ
ՌԱՆԶՊԱՐ ՀԱՄԱՅՆՔԻ ԱՎԱԳԱՆԻ

Գ.Ռանչպար
ranchpar.ararat@mta.gov.am
Հեռ.093187690

13.05.2021

ՈՐՈՇՈՒՄ 21

ՕՏԱՐԿՈՂ ՀՈՂԱՄԱՍԻ ՄԵԿՆԱՐԿԱՅԻՆ ԳԻՆԸ ՍԱՀՄԱՆԵԼՈՒ ՄԱՍԻՆ

Ղեկավարվելով «Տեղական ինքնակառավարման մասին» Հայաստանի Հանրապետության օրենքի 16-րդ հոդվածի 20-րդ կետի պահանջներով,
Արարատի մարզի Ռանչպար համայնքի ավագանին

ՈՐՈՇՈՒՄ Է

Օտարվող գյուղնշանակության արտոտի մեկնարկային գինը սահմանել կադաստրային արժեքի 100%-ի չափով:

Կողմ՝  Բ. Պետրոսյան
Կողմ՝  Ա. Թամոյան
Կողմ՝  Լ. Գուլիյան



Ռանչպար համայնքի ղեկավարի պաշտոնակատար՝



Ա. Պողոսյան



ՀԱՅԱՍՏԱՆԻ ՀԱՆՐԱՊԵՏՈՒԹՅՈՒՆ
ԱՐԱՐԱՏԻ ՄԱՐԶ
ՌԱՆՉՊԱՐ ՀԱՄԱՅՆՔԻ ԱՎԱԳԱՆԻ

Գ.Ռանչպար
ranchpar.ararat@mta.gov.am
Հեռ.093187690

13.05.2021

ՈՐՈՇՈՒՄ 22

ՕՏԱՐԿՈՂ ՀՈՂԱՄԱՍԻ ՄԵԿ ԼՈՏԻ ՆՎԱԶԱԳՈՒՅՆ ԶԱՓԸ ՍԱՀՄԱՆԵԼՈՒ ՄԱՍԻՆ


Ղեկավարվելով «Տեղական ինքնակառավարման մասին» Հայաստանի Հանրապետության օրենքի 16-րդ հոդվածի 20-րդ կետի պահանջներով,
Արարատի մարզի Ռանչպար համայնքի ավագանին

ՈՐՈՇՈՒՄ Է

Հաստատել գյուղատնտեսական գործունեություն ծավալելու նպատակով գյուղանշանակության արտոյի մեկ լոտի նվազագույն չափը սահմանել 4,55592հա;

Կողմ՝  Բ. Պետրոսյան
Կողմ՝  Ա. Թամոյան
Կողմ՝  Լ. Կոլիյան



Ռանչպար համայնքի ղեկավարի պաշտոնակատր՝  Ա. Պողոսյան