



**ՀԱՅԱՍՏԱՆԻ ՀԱՆՐԱՊԵՏՈՒԹՅԱՆ ԱՐԱՐԱՏԻ ՄԱՐԶԻ ԱՅՆԹԱՊ
ՀԱՄԱՅՆՔԻ ԱՎԱԳԱՆԻ**

«Հ. Արարատի մարզ. գ. Այնթապ», (0236) 6-05-06, Ayntap_hamaynq@mail.ru

Ո Ր Ո Շ ՈՒ Մ

18 ՀՈՒՆԻՍԻ 2021 ԹՎԱԿԱՆԻ N 24

ՆԻՍՏԻ ՕՐԱԿԱՐԳԸ ՀԱՍՏԱՏԵԼՈՒ ՄԱՍԻՆ

Ղեկավարվելով «Տեղական ինքնակառավարման մասին» Հայաստանի Հանրապետության օրենքի 14-րդ հոդվածի դրույթներով, համայնքի ավագանին որոշում է՝

Հաստատել Այնթապ համայնքի թիվ 04 հեռխոսային նիստի օրակարգը

1. Այնթապ համայնքի փողոցների զազաճիկացման 2021 թվականի աշխատանքների կատարման համար «Հ ԿՍՏՈՒԿԱՆ ԲՅՈՒՋԵԻԿԻՍ ՍՈՒՐՎԵՆՑԻԿԱ ՍՏԱՆԱԼՈՒ ՆԱԳԱՏՈՒՄԸ ԿԱՅՐ ՆԵՐԿԱՅԱԾՆԵԼՈՒ ՄԱՍԻՆ:

2. Այնթապ համայնքի փողոցների լրացվածության անցկացման 2021 թվականի աշխատանքների կատարման համար «Հ ԿՍՏՈՒԿԱՆ ԲՅՈՒՋԵԻԿԻՍ ՍՈՒՐՎԵՆՑԻԿԱ ՍՏԱՆԱԼՈՒ ՆԱԳԱՏՈՒՄԸ ԿԱՅՐ ՆԵՐԿԱՅԱԾՆԵԼՈՒ ՄԱՍԻՆ:

3. Այնթապ համայնքի 2021 թվականի բյուջեում փոփոխություն կատարելու մասին:

4. Այնթապ համայնքի 2020 թվականի տարեկան արդյունքների ամփոփման մասին հաշվետվությունը հաստատելու մասին:

5. Հայաստանի Հանրապետության Արարատի մարզի Արարատ 1 միկրոռեգիոնալ մակարդակի հատակագծված տարածական պլանավորման փաստաթղթերի Այնթապ համայնքի գլխավոր հատակագծի նարսագրծը/գոտիավորման նախագիծը/ հաստատելու մասին:

6. Քաղաքացի Շիրին Ամոն Ասուրյան սեփականության իրավունքով պատկանող, 03-012-0322-0021 կադաստրային ծածկագիրը կրող, 1,20 հա հողամասի գործառնական և նպատակային նշանակությունը փոփոխելու մասին:

7. Քաղաքացի Խոսրով Վոլոդյայի Սահակյանի սեփականության իրավունքով պատկանող, 03-012-0264-0001 կադաստրային ծածկագիրը կրող, 0,2025

հա հողամասի գործառնական և նպատակային նշանակությունը փոփոխելու մասին:

8.Քաղաքացի Սուրեն Հարությունի Ավագյանին սեփականության իրավունքով պատկանող, 03-012-0232-0028 կադաստրային ծածկագիրը կրող, 0,1306 հա հողամասի գործառնական և նպատակային նշանակությունը փոփոխելու մասին:

9.Քաղաքացի Արթուր Մուրադի Անանյանի սեփականության իրավունքով պատկանող, 03-012-0315-0002 կադաստրային ծածկագիրը կրող, 0,31 հա հողամասի գործառնական և նպատակային նշանակությունը փոփոխելու մասին:

10.Այնթապ համայնքի տարածքում համայնքային սեփականություն հանդիսացող հողամասերը աճուրդային կարգով օտարելու մասին

Կողմ -11

Դեմ -0

Ձեռնպահ -0

ԱՆԴՐԵԱՍՅԱՆ ԹԱԹՈՒՆ *[Signature]*

ԱՎԵՏԻՍՅԱՆ ՀՈՒՆԱՆ *[Signature]*

ԱՐՏԱՇԵՍՅԱՆ ԱՐԹՈՒՐ *[Signature]*

ԳՐԻԳՈՐՅԱՆ ԱՐՏԱՇԵՍ *[Signature]*

ԹԱՄՈՅԱՆ ՇԻՐԻՆ *[Signature]*

ՀԱՄԲԱՐՁՈՒՄՅԱՆ ՍԱՄՎԵԼ *[Signature]*

ՀԱՄԲԱՐՁՈՒՄՅԱՆ ՍԵՅՐԱՆ *[Signature]*

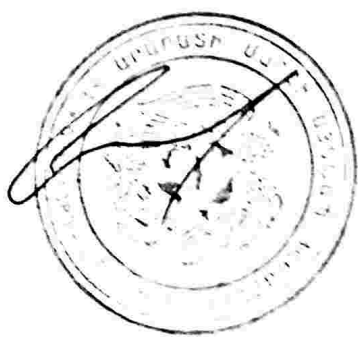
ՀՈՎՀԱՆՆԻՍՅԱՆ ԱԼԵԲՍԱՆ *[Signature]*

ՄՈՒՐԱԴՅԱՆ ՀԱՅԿ *[Signature]*

ՊԱԼԵՁՅԱՆ ԱՐՍԵՆ *[Signature]*

ՊՈՂՈՍՅԱՆ ՌՈՒԲԵՆ *[Signature]*

ՀԱՄԱՅՆՔԻ ՂԵԿԱՎԱՐ՝



ԿԱՐԵՆ ՍԱՐԳՍՅԱՆ



**ՀԱՅԱՍՏԱՆԻ ՀԱՆՐԱՊԵՏՈՒԹՅԱՆ ԱՐԱՐԱՏԻ ՄԱՐԶԻ ԱՅՆԹԱՊ
ՀԱՄԱՅՆՔԻ ԱՎԱԳԱՆԻ**

ՀՀ Արարատի մարզ, գ.Այնտապ, (0236) 6-05-06, Ayntap_hamaynq@mail.ru

Ո Ր Ո Շ ՈՒ Մ

18 ՀՈՒՆԻՍԻ 2021 ԹՎԱԿԱՆԻ N 25

**ԱՅՆԹԱՊ ՀԱՄԱՅՆՔԻ ՓՈՂՈՑՆԵՐԻ ԳԱԶԱՖԻԿԱՑՄԱՆ 2021 ԹՎԱԿԱՆԻ
ԱՇԽԱՏԱՆՔՆԵՐԻ ԿԱՏԱՐՄԱՆ ՀԱՄԱՐ ՀՀ ՊԵՏԱԿԱՆ ԲՅՈՒՋԵԻՑ
ՍՈՒԲՎԵՆՏԻԱ ՍՏԱՆԱԼՈՒ ՆՊԱՏԱԿՈՎ ՀԱՅՏ ՆԵՐԿԱՅԱՑՆԵԼՈՒ
ՄԱՍԻՆ**

Ղեկավարվելով «Տեղական ինքնակառավարման մասին» Հայաստանի Հանրապետության օրենքի 18-րդ հոդվածի 6-րդ, 25-րդ և 13-րդ հոդվածի 10-րդ կետերի դրույթներով **համայնքի** ավագանին որոշում է՝

Այնքանց համայնքի գազաֆիկացման 2021 թվականի աշխատանքների կատարման համար ներկայացնել հայտ ՀՀ պետական բյուջեից նպատակային հատկացումներ՝ սուբվենցիա ստանալու նպատակով:

Կողմ -11

Դեմ -0

Ձեռնպահ -0

ԱՆԴՐԵԱՅԱՆ ԹԱԹՈՒԼ

ԱՎԵՏԻՍՅԱՆ ՀՈՒՆԱՆ

ԱՐՏԱՇԵՍՅԱՆ ԱՐԹՈՒՐ

ԳՐԻԳՈՐՅԱՆ ԱՐՏԱՇԵՍ

ԹԱՍՈՅԱՆ ԵՒՐԻՆ

ՀԱՄԲԱՐՁՈՒՄՅԱՆ ՍԱՍԿԵԼ

ՀԱՄԲԱՐՁՈՒՄՅԱՆ ՍԵՅՐԱՆ

ՀՈՎՀԱՆՆԻՍՅԱՆ ԱԼԵԲՍԱՆ

ՄՈՒՐԱԴՅԱՆ ՀԱՅԿ

ՊԱԼԵԶՅԱՆ ԱՐՍԵՆ

ՊՈՂՈՍՅԱՆ ՌՈՒԲԵՆ

ՀԱՄԱՅՆՔԻ ՂԵԿԱՎԱՐ՝



ԿԱՐԵՆ ՍԱՐԳՍՅԱՆ



**ՀԱՅԱՍՏԱՆԻ ՀԱՆՐԱՊԵՏՈՒԹՅԱՆ ԱՐԱՐԱՏԻ ՄԱՐԶԻ ԱՅՆԹԱՊ
ՀԱՄԱՅՆՔԻ ԱՎԱԳԱՆԻ**

ՀՀ, Արարատի մարզ, գ. Այնթապ, (0236) 6-05-06, Ayntap_hamaynq@mail.ru

Ո Ր Ո Շ ՈՒ Մ

18 ՀՈՒՆԻՍԻ 2021 ԹՎԱԿԱՆԻ N 26

**ԱՅՆԹԱՊ ՀԱՄԱՅՆՔԻ ՓՈՂՈՑՆԵՐԻ ԼՈՒՍԱԿՈՐՈՒԹՅԱՆ 2021
ԹՎԱԿԱՆԻ ԱՇԽԱՏԱՆՔՆԵՐԻ ԿԱՏԱՐՄԱՆ ՀԱՄԱՐ ՀՀ ՊԵՏԱԿԱՆ
ԲՅՈՒՋԵԻՅ ՍՈՒԲՎԵՆՑԻԱ ՍՏԱՆԱԼՈՒ ՆՊԱՏԱԿՈՎ ՀԱՅՏ
ՆԵՐԿԱՅԱՑՆԵԼՈՒ ՄԱՍԻՆ**

Ղեկավարվելով «Տեղական ինքնակառավարման մասին» Հայաստանի Հանրապետության օրենքի 18-րդ հոդվածի 6-րդ, 25-րդ և 13-րդ հոդվածի 10-րդ կետերի դրույթներով, համայնքի ավագանին որոշում է՝

Այնթապ համայնքի լուսավորության 2021 թվականի աշխատանքների կատարման համար ներկայացնել հայտ ՀՀ պետական բյուջեից նպատակային հատկացումներ՝ սուբվենցիա ստանալու նպատակով:

Կողմ -11

Դեմ -0

Ձեռնպահ -0

ԱՆԴՐԵԱՍՅԱՆ ԹԱԹՈՒԼ

ԱՎԵՏԻՍՅԱՆ ՀՈՒՆԱՆ

ԱՐՏԱՇԵՍՅԱՆ ԱՐԹՈՒՐ

ԳՐԻԳՈՐՅԱՆ ԱՐՏԱՇԵՍ

ԹԱՄՈՅԱՆ ՇԻՐԻՆ

ՀԱՄԲԱՐՁՈՒՄՅԱՆ ՍԱՄՎԵԼ

ՀԱՄԲԱՐՁՈՒՄՅԱՆ ՍԵՅՐԱՆ

ՀՈՎՀԱՆՆԻՍՅԱՆ ԱԼԵԲՍԱՆ

ՄՈՒՐԱԴՅԱՆ ՀԱՅԿ

ՊԱԼԵՁՅԱՆ ԱՐՄԵՆ

ՊՈՂՈՍՅԱՆ ՌՈՒԲԵՆ

ՀԱՄԱՅՆՔԻ ՂԵԿԱՎԱՐ՝

ԿԱՐԵՆ ՍԱՐԳՍՅԱՆ





ՀԱՅԱՍՏԱՆԻ ՀԱՆՐԱՊԵՏՈՒԹՅԱՆ ԱՐԽԱՆԱԿԱԿԱՆ ԿՐԹԱԿԱՆԱԿՈՒԹՅԱՆ
ՄԻՆԻՍՏԵՐԱԿԱՆ ԿԵՆՏՐՈՆ

ՀՀ Կրթության նախարարի հրավերային (1234) Գ-15-26 հրավերային կոնտրակտով

Ո Ր Ր Ը Ո Ր Ի Տ

18.09.2021 թ. 11:45:00 ժամին

ԱՅՆՆԱԿԱՆ ԿԱՄԱՅԻՆ ԵՐ 2021 թ. 11-45:00 ԲՅՈՒՂԱԿԱՆ ԳՐԱԿԱՆԱԿՈՒԹՅԱՆ
ԿԱՏՈՒՄԵՆԻ ԳՐԱԿԱՆԱԿՈՒԹՅԱՆ

Վերականգնողական աշխատանքների իրականացումը նպաստում է Հայաստանի
Հանրապետության քրեական իրավունքային համակարգի արդյունավետության բարձրացմանը
և կրեմլի համակարգային համայնքի արդյունավետության բարձրացմանը

Հաստատելով Այսպիսով համայնքի 2021 թ. 11-45:00 ԲՅՈՒՂԱԿԱՆ ԳՐԱԿԱՆԱԿՈՒԹՅԱՆ
ընդունված կառավարման փոփոխությունների մասին համայնքի որոշումը

Կողմ 11

Ընդ - 1

Հանդես - 1

ԱՆՎՐԱՆՍՅԱՆ ԵՐԱՏՈՒՄ

ԱՎԵՏԻՅԱՆ ՀՈՒՐԱՆ

ԱՐՄԱՆՅԱՆ ԱՐԽԱՆ

ԳՐԱԿԱՆԱԿՈՒԹՅԱՆ ԱՐՄԱՆ

ԵՐԱՏՈՒՄ ՀՈՒՐԱՆ

ՀԱՆՐԱՊԵՏՈՒԹՅԱՆ ԱՍՏԻՂ


ՀԱՆՐԱՊԵՏՈՒԹՅԱՆ ԱՅՅՐԱՆ

ՀՈՒՐԱՆՆԵՐԱՆ ԱՆՎՐԱՆ

ԱՐՄԱՆՅԱՆ ՀԱՅԿ

ՊԱՆՈՒՅԱՆ ԱՐՄԱՆ

ՊՐԻՄԱՆԱՆ ԱՐՄԱՆ



ՀԱՄԱՅՆՔԻ ՂԵԿՈՒՄ


ԿԱՐԵՆ ՍԱՐԳՍՅԱՆ

Ոռոգում ծրագրի /4.2.4/ այլ կապիտալ դրամաշնորհներ հողվածք /4657/ պակասեցնել 16800.0 հղ-
ով:

Ընդհանուր բնույթի հանրային ծառայություններ ծրագրի /1.6.1/ հատուկ նպատակային այլ նյութեր
հողվածք /4269/ ավելացնել 300.0 հղ-ով:

Ճանապարհային տրանսպորտ ծրագրի /4.5.1/ շենքերի և կառույցների ընթացիկ նորոգումն և
պահպանումը հողվածք /4251/ ավելացնել 16500.0 հղ-ով

ՀԱՄԱՅՆՔԻ ՂԵԿԱՎԱՐ



ՄԱՐԳՐԱՆ

ՀԱՅԱՍՏԱՆԻ ՀԱՆՐԱՊԵՏՈՒԹՅԱՆ ԱՐԱՐԱՏԻ ՄԱՐԶԻ ԱՅՆԹԱՊ
ՀԱՄԱՅՆՔԻ ԱՎԱԳԱՆԻ

ՀՀ, Արարատի մարզ, գ.Այնթապ, (0236) 6-05-06. Ayntap_hamaynq@mail.ru

Ո Ր Ո Շ ՈՒ Մ

18 ՀՈՒՆԻՍԻ 2021 ԹՎԱԿԱՆԻ N 28-Ն

ԱՅՆԹԱՊ ՀԱՄԱՅՆՔԻ 2020 ԹՎԱԿԱՆԻ ՏԱՐԵԿԱՆ ԱՐԴՅՈՒՆՔՆԵՐԻ
ԱՄՓՈՓՄԱՆ ՄԱՍԻՆ

Ղեկավարվելով «Տեղական ինքնակառավարման մասին» Հայաստանի Հանրապետության օրենքի 18-րդ հոդվածի 1-ին մասի 5-րդ կետին համապատասխան. **համայնքի ավագանին որոշում է՝**

Հաստատել Այնթապ համայնքի 2020 թվականի տարեկան արդյունքների ամփոփման մասին հաշվետվությունը՝ համաձայն հավելվածի:

Կողմ -11

Դեմ -0

Ձեռնպահ -0

ԱՆԴՐԵԱՆՅԱՆ ԹԱԹՈՒԼ

ԱՎԵՏԻՍՅԱՆ ՀՈՒՆԱՆ

ԱՐՏԱՇԵՍՅԱՆ ԱՐԹՈՒՐ

ԳՐԻԳՈՐՅԱՆ ԱՐՏԱՇԵՍ

ԹԱՄՈՅԱՆ ՇԻՐԻՆ

ՀԱՄԲԱՐՁՈՒՄՅԱՆ ՍԱՄԿԵԼ

ՀԱՄԲԱՐՁՈՒՄՅԱՆ ՍԵՅՐԱՆ

ՀՈԿՀԱՆՆԻՄՅԱՆ ԱԼԵԲՍԱՆ


ՄՈՒՐԱԴՅԱՆ ՀԱՅԿ

ՊԱԼԵՂՅԱՆ ԱՐՍԵՆ

ՊՈՂՈՍՅԱՆ ՌՈՒԲԵՆ

ՀԱՄԱՅՆՔԻ ՂԵԿԱՎԱՐ՝

ԿԱՐԵՆ ՍԱՐԳՍՅԱՆ



ՀՀ ԱՐԱՐԱՍԻ ՄԱՐԶԻ ԱՅԼԹԱՂ ՀԱՄԱՅՆՔԻ 2020Թ. ԲՅՈՒՋԵԻ ԵԿԱՄՈՒՏՆԵՐԻ ԿԱՏԱՐՈՂԱԿԱՆ

	Եկամտատեսակները	2	3	Տարեկան ճշտված պլան		Փաստացի		այլ թվում
				այլ թվում	ճանաչված բյուջե	Ընդամենը	վարչական բյուջե	
	Հորվածի համա	(Ա.5)	ճանաչված բյուջե	(Ա.11+Ա.12)	10	11		
ԸՆԴԱՄՈՒՏԵՆԸ ԵԿԱՄՈՒՏՆԵՐ (տող 1100 + տող 1200+տող 1300)			245,586,585.00	433,442,918.20	272,355,912.20	218,587,006.00		
այլ թվում՝ 1.2ԱՐԿԵՐ ԵՎ ՏՈՒՐՔԵՐ (տող 1110 + տող 1120 + տող 1130 + տող 1140 + տող 1150)		7100	X	51,105,597.20	51,105,597.20	X		
այլ թվում՝ 1.1 Գործարարի հարկեր անշարժ գույքից (տող 1111 + տող 1112 + տող 1113)		7131	X	10,132,188.80	10,132,188.80	X		
այլ թվում՝ Գործարարի համայնքների վարչական տարածքներում գտնվող շենքերի և շինությունների համար			X	3,829,224.80	3,829,224.80	X		
Հողի հարկ համայնքների վարչական տարածքներում գտնվող հողի համար			X	6,302,964.00	6,302,964.00	X		
1.2 Գործարարի հարկեր այլ գույքից		7136	X	34,118,131.00	34,118,131.00	X		
այլ թվում՝ Կառնիզների փոխարժեքների համար			X	34,118,131.00	34,118,131.00	X		
1.3 Կառնիզների հարկեր (տող 11301 + տող 11302 + տող 11303 + տող 11304 + տող 11305 + տող 11306 + տող 11307 + տող 11308 + տող 11309 + տող 11310 + տող 11311 + տող 11312 + տող 11313 + տող 11314 + տող 11315 + տող 11316 + տող 11317 + տող 11318 + տող 11319 + տող 11320)		7146	X	6,855,217.40	6,855,217.40	X		
Համայնքի վարչական տարածքում այլ շենքերի, շինությունների և ոչ նիւթապահ շինությունների փոխարժեք բյուջե (տեղաբնակիչ բնակավայրերի համար)			X	8,92,590.00	8,92,590.00	X		

«Ար Կարգապահ տարածքում շեղերի, շխտաբանների և բարակաշինական շրջանակում ջանքերի ցուցումը և քաղաքացիական համար

<p>Հասարակ վարչ. տարածքում, սահմանափակված բարձրագույն, երասպից-ի վարչ. տարածքում, բացառ. միջակ. և հանրապետ. եղանակ. ավտոմոբիլ. ճանապարհ-ի կորեկորում, համակարգում և կրթակ-ընտանիքում կառուցված, սեռական բնական կամ Համայնքի վարչական տարածքում, սահմանափակված և բարձրագույն համայնքների վարչական տարածքում գտնվող մանկապարտեզներ և ստորին կետեղում կամ ավտոմոբիլների տեխնիկական սպասարկման և նորոգման ծառայություն</p>
--

«Այլ» վարձակալությունից եկամուտներ (տող 1331 + տող 1332 + տող 1333 + տող 1334)	7415	X	110,816.00	110,816.00			X
Համայնքի սեփականություն համարվող հողերի վարձակալության վարձավճարներ		X	110,816.00	110,816.00			X
3.5 Վարչական գանձումներ (տող 1351 + տող 1352+տող 1353), այդ թվում՝	7422	X	28,482,199.00	28,482,199.00			X
Տեղական վճարներ (տող 13501+տող 13502+տող 13503+տող 13504+տող 13505+տող 13506+տող 13507+տող 13508+տող 13509+տող 13510+տող 13511+տող 13512+տող 13513+տող 13514+տող 13515)		X	13,855,406.00	13,855,406.00			X
Ճարտարապետաշինարարական նախագծային փաստաթղթերով նախատեսված աշխատանքներն ավարտելուց հետո շահագործման թույլտվության ձևակերպման համար		X	480,000.00	480,000.00			X
Համայնքի կողմից կազմակերպվող մրցույթների և աճուրդների մասնակցության համար		X	80,000.00	80,000.00			X
Համայնքի կողմից արքանախնայության վճար վճարողների համար արքանախնայության աշխատանքները կազմակերպելու համար		X	10,251,806.00	10,251,806.00			X
Համայնքային ենթակառուցվածքի մանկապարտեզի ծառայությունից օգտվողների համար		X	3,043,600.00	3,043,600.00			X
Համայնքի վարչական տարածքում ինքնակամ կառուցված շենքերի, շինությունների օրինականացման համար վճարներ		X	14,626,793.00	14,626,793.00			X
3.6 Մուտքեր տույժերից, տուգանքներից (տող 1361 + տող 1362)	7431	X	500,000.00	500,000.00			X
Վարչական իրավախախտումների համար տեղական ինքնակառավարման մարմինների կողմից պատասխանատվության միջոցների կիրառումից կատարումներ		X	500,000.00	500,000.00			X
3.9 Այլ եկամուտներ (տող 1391 + տող 1392 + տող 1393)	7452		58,859,085.00	2,036,600.00	2,036,600.00		57,500,000.00
Վարչական բյուջեի պահուստային ֆոնդից ֆոնդային բյուջե կատարվող հատկացումներից մուտքեր			58,859,085.00	57,500,000.00			X
Շրջանորդ և իրավական այլ ակտերով սահմանված՝ խամայնքի բյուջեի մուտքային ենթացման ենթացակա այլ եկամուտներ		0.00		2,036,600.00	2,036,600.00		0.00

Կոդ	Նկարագրողական և տարրական ընդհանուր կըրուքում	8	2	7	10,043,500.00	200,000.00	9,843,500.00	8,527,600.00	197,600.00	8,330,000.00
910+տող2920+տող2930+տող2940+տող2950+տող2960+տող2970+տող2980)		9	0	0	59,000,000.00	59,000,000.00	0.00	57,265,437.00	57,265,437.00	0.00
		9	1	0	52,000,000.00	52,000,000.00	0.00	51,946,000.00	51,946,000.00	0.00
	Լաբորատորիայի կըրուքում	9	1	1	52,000,000.00	52,000,000.00	0.00	51,946,000.00	51,946,000.00	0.00
	Լաբորատորիայի կըրուքում	9	2	0	1,000,000.00	1,000,000.00	0.00	729,437.00	729,437.00	0.00
	Միջնակարգ(ընթ) ընդհանուր կըրուքում	9	2	2	1,000,000.00	1,000,000.00	0.00	729,437.00	729,437.00	0.00
	Լաբորատորիայի մասնագիտական (արհեստագործական) և միջին մասնագիտական կըրուքում	9	3	0	300,000.00	300,000.00	0.00	0.00	0.00	0.00
	ԲՈՒԿ									
	Միջին մասնագիտական կըրուքում	9	3	2	300,000.00	300,000.00	0.00	0.00	0.00	0.00
	Բարձրագույն կըրուքում	9	4	0	2,500,000.00	2,500,000.00	0.00	1,390,000.00	1,390,000.00	0.00
	Բարձրագույն մասնագիտական կըրուքում	9	4	1	2,500,000.00	2,500,000.00	0.00	1,390,000.00	1,390,000.00	0.00
	Միջին (այլ դասերին չպատկանող)	9	8	0	3,200,000.00	3,200,000.00	0.00	3,200,000.00	3,200,000.00	0.00
	Միջին (այլ դասերին չպատկանող)	9	8	1	3,200,000.00	3,200,000.00	0.00	3,200,000.00	3,200,000.00	0.00
	ՄԱՅԻՄԱՆԱԿԱՆ ՊԱՇՏՊԱՆՈՒԹՅԱՆ ԿՐԹԱՆՈՒՄ (տող 3010+տող 3020+տող 3030+տող 3040+տող 3050+տող 3060+տող 3070+տող 3080+տող 3090)	10	0	0	8,700,000.00	7,800,000.00	900,000.00	6,981,752.10	6,251,752.10	730,000.00
	Կրթական հաստիք արտադրություններ (այլ դասերին չպատկանող)	10	7	0	8,700,000.00	7,800,000.00	900,000.00	6,981,752.10	6,251,752.10	730,000.00
	Կրթական հաստիք արտադրություններ (այլ դասերին չպատկանող)	10	7	1	8,700,000.00	7,800,000.00	900,000.00	6,981,752.10	6,251,752.10	730,000.00
	ՄԱՅԻՄԱՆԱԿԱՆ ՊԱՇՏՊԱՆՈՒՄ (տող 3100+տող 3110)	11	0	0	0.00	58,858,985.00	0.00	0.00	57,500,000.00	0.00
	Կրթական հաստիք արտադրություններ (այլ դասերին չպատկանող)	11	0	0	0.00	58,858,985.00	0.00	0.00	57,500,000.00	0.00
	Կրթական հաստիք արտադրություններ (այլ դասերին չպատկանող)	11	0	0	0.00	58,858,985.00	0.00	0.00	57,500,000.00	0.00
	Կրթական հաստիք արտադրություններ (այլ դասերին չպատկանող)	11	0	0	0.00	58,858,985.00	0.00	0.00	57,500,000.00	0.00
	Կրթական հաստիք արտադրություններ (այլ դասերին չպատկանող)	11	0	0	0.00	58,858,985.00	0.00	0.00	57,500,000.00	0.00

ՀԱՄԱՅՆՔԻ ՂԵԿԱԿԱՐԳ



Գ. ՍԱՐԳՍՅԱՆ



**ՀԱՅԱՍՏԱՆԻ ՀԱՆՐԱՊԵՏՈՒԹՅԱՆ ԱՐԱՐԱՏԻ ՄԱՐԶԻ ԱՅՆԹԱՊ
ՀԱՄԱՅՆՔԻ ԱՎԱԳԱՆԻ**

ՀՀ, Արարատի մարզ, գ. Այնթապ, (0236) 6-05-06, Ayntap_hamaynq@mail.ru

Ո Ր Ո Շ ՈՒ Մ

18 ՀՈՒՆԻՍԻ 2021 ԹՎԱԿԱՆԻ N 29

ՀԱՅԱՍՏԱՆԻ ՀԱՆՐԱՊԵՏՈՒԹՅԱՆ ԱՐԱՐԱՏԻ ՄԱՐԶԻ ԱՐԱՐԱՏ 1 ՄԻԿՐՈՌՈՒԵԳԻՈՆԱԼ
ՄԱԿԱՐԴԱԿԻ ՀԱՄԱԿՑՎԱԾ ՏԱՐԱԾԱԿԱՆ ՊԼԱՆԱՎՈՐՄԱՆ ՓԱՍՏԱԹՂԹԵՐԻ ԱՅՆԹԱՊ
ՀԱՄԱՅՆՔԻ ԳԼԽԱՎՈՐ ՀԱՏԱԿԱԳԾԻ ՆԱԽԱԳԻԾԸ (ԳՈՏԵՎՈՐՄԱՆ ՆԱԽԱԳԻԾԸ)
ՀԱՍՏԱՏԵԼՈՒ ՄԱՍԻՆ

Ղեկավարվելով «Տեղական ինքնակառավարման մասին» Հայաստանի Հանրապետության օրենքի 18-րդ հոդվածի 29-րդ մասով, «Քաղաքաշինության մասին» Հայաստանի Հանրապետության օրենքի 14³ հոդվածով, Հայաստանի Հանրապետության կառավարության 2011 թվականի դեկտեմբերի 29-ի N 1920-Ն որոշմամբ և հիմք ընդունելով Հայաստանի Հանրապետության վարչապետի 2009 թվականի դեկտեմբերի 22-ի N 1064-Ա որոշմամբ ստեղծված միջգերատեսչական հանձնաժողովի 31.03.2021թ. թիվ 2-3 դրական եզրակացությունն ու համայնքի ղեկավարի առաջարկությունը. **ավագանին որոշում եմ՝**

1. Հաստատել Հայաստանի Հանրապետության Արարատի մարզի Արարատ 1 միկրոուեգիոնալ մակարդակի համակցված տարածական պլանավորման փաստաթղթերի Այնթապ համայնքի գլխավոր հատակագծի նախագիծը (գոտևորման նախագիծը) համաձայն հավելվածի:

2. Գլխավոր հատակագծով սահմանված՝ հողամասերի նպատակային կամ գործառնական նշանակությունները համարել փոփոխված «Քաղաքաշինության մասին» Հայաստանի Հանրապետության օրենքի 14³ հոդվածի 5-րդ մասի դրույթի պահանջի ապահովման պայմանով և հավելվածի «Հողերի նպատակային և գործառնական նշանակությունների փոփոխություններ (հողամասերի կատեգորիայի տրանսֆորմացիան)» գծագրին (Այսուհետ՝ Գծագիր) և նրանում սահմանված կառուցապատման փուլերին համապատասխան, ընդ որում.

Այնթապ համայնքի հողամասերի նպատակային և գործառնական նշանակությունների փոփոխությունները Ձև 1

Առաջնահերթ միջոցառումներ (1-5 տարի)

Հողամասի N գծագրի վրա	Առկա նպատակային և գործառնական նշանակությունը	մակերեսը (հա)	Գլխավոր հատակագծում փոփոխված նպատակային և/կամ գործառնական նշանակությունը	Աղյուսակ 1 մակերեսը (հա)
1	2	3	4	5

**Գյուղատնտեսական
նշանակության հողերից՝**

ԳԲ

ԳԲ.1	վարելահող	0.126
ԳԲ.2	խաղողի այգի	0.07
ԳԲ.3	պտղաբու այգի	0.08
ԳԲ.4	գյուղատնտեսական այլ	0.02
ԳԲ.5	վարելահող	0.68
ԳԲ.6	վարելահող	0.88
ԳԲ.7	պտղաբու այգի	0.31
ԳԲ.8	վարելահող	2.31
ԳԲ.9	վարելահող	0.73
ԳԲ.10	գյուղատնտեսական այլ	0.098
ԳԲ.11	վարելահող	0.089
ԳԲ.12	վարելահող	0.395
ԳԲ.13	գյուղատնտեսական այլ	0.3192
ԳԲ.14	վարելահող	0.22
ԳԲ.15	վարելահող	3.1
ԳԲ.16	վարելահող	0.42
ԳԲ.27	վարելահող	0.41
ԳԲ.29	վարելահող	0.67
ԳԲ.30	վարելահող	0.36
ԳԲ.31	վարելահող	0.45

Բնակավայրերի հողերից

ԲԲ

ԲԲ.1	Բնակելի այլ	0.13
ԲԲ.2	Բնակելի այլ	0.168
ԲԲ.3	Ընդհանուր օգտագործման	0.0044
ԲԲ.4	տնամերձ	0.017
ԲԲ.5	տնամերձ	0.020

**Արդյունաբերության,
ընդերօգտագործման և
այլ արտադրական
նշանակության հողերից**

ԱԲ

ԱԲ.3	Գյուղ արտադրական	0.4283
ԱԲ.4	Գյուղ արտադրական	0.4185
ԱԲ.5	Գյուղ արտադրական	0.3022

**Հատուկ պահպանվող
տարածքների**

ՀԿԿ

ՀԿԿ.1	Հատուկ պահպանվող տարածքների	4.02
ՀԿԿ.2	Հատուկ պահպանվող տարածքների	3.89

Բնակավայրերի

Հասարակական արտադրական	0.126
Հասարակական արտադրական	0.07
Հասարակական արտադրական	0.08
Հասարակական արտադրական	0.02
Հասարակական արտադրական	0.68
Հասարակական արտադրական	0.88
Հասարակական արտադրական	0.31
Հասարակական արտադրական	2.31
Հասարակական արտադրական	0.73
Հասարակական արտադրական	0.098
Խաղված արտադրական	0.089
Հասարակական նշանակության կանաչատնտեսական	0.395
Հասարակական արտադրական	0.3192
Փողոցներ	0.22
Խաղված արտադրական	3.1
Հասարակական արտադրական	0.42
Հասարակական արտադրական	0.41
տնամերձ	0.67
տնամերձ	0.36
տնամերձ	0.45

Բնակավայրերի

Հասարակական արտադրական	0.13
Հասարակական արտադրական	0.168
Հասարակական արտադրական	0.0044
Հասարակական արտադրական	0.017
Հասարակական արտադրական	0.020

Բնակավայրերի

Հասարակական արտադրական	0.4283
Հասարակական արտադրական	0.4185
Հասարակական արտադրական	0.3022

**Ընդհանրակապի տարածքների
կապի կոմունալ
ենթակարգ վայրերի
օբյեկտների**

Գտնված (Գ Խ)	4.02
Գտնված (Գ Խ)	3.89

Միջնաժամկետ միջոցառումներ (5-10 տարի)

Աղյուսակ 2.

Հողամասի N գծագրի վրա	Առկա նպատակային և գործառնական նշանակությունը	մակերեսը (հա)	Գլխավոր հատակագծում փոփոխված նպատակային և/կամ գործառնական նշանակությունը	մակերեսը (հա)
1	2	3	4	5
ԳԲ	Գյուղատնտեսական նշանակության հողերից՝		Բնակավայրերի	
ԳԲ.17	վարելահող	0.19	Հասարակական կառուցապատման տնամերձ	0.19
ԳԲ.18	վարելահող	0.06	Հասարակական կառուցապատման տնամերձ	0.06
ԳԲ.19	վարելահող	0.21	Հասարակական կառուցապատման տնամերձ	0.21
ԳԲ.20	պտղաբույսային	1.28	տնամերձ	1.28
ԳԲ.21	պտղաբույսային	0.34	տնամերձ	0.34
ԳԲ.28	վարելահող	0.28	Հասարակական կառուցապատման տնամերձ	0.28
ԳԲ.32	վարելահող	0.40	տնամերձ	0.40
ԳԲ.33	վարելահող	0.54	տնամերձ	0.54
ԳԿ			Էներգետիկայի, տրանսպորտի, կապի, կոմունալ ենթակառուցվածքների օբյեկտների	
ԳԿ.1	վարելահող	0.57	կոմունալ (գերեզմանոց)	0.57
ԳԿ.2	վարելահող	0.77	կոմունալ (գերեզմանոց)	0.77
ԳԿ.3	վարելահող	0.33	կոմունալ (գերեզմանոց)	0.33
ԳԿ.4	վարելահող	1.20	կոմունալ (աղբավայր)	1.20
	Արդյունաբերության, ընդերքօգտագործման և այլ արտադրական նշանակության հողերից			
ԱԲ			Բնակավայրերի	
ԱԲ.1	Գյուղ. արտադրական	2.70	Խառը կառուցապատման	2.70
ԱԲ.2	Գյուղ. արտադրական	1.30	Հասարակական կառուցապատման	1.30
ԱԲ.6	Գյուղ. արտադրական	0.5045	Հասարակական կառուցապատման	0.5045

Երկարաժամկետ միջոցառումներ (10-15 տարի)

Աղյուսակ 3.

Հողամասի N գծագրի վրա	Առկա նպատակային և գործառնական նշանակությունը	մակերեսը	Գլխավոր հատակագծում փոփոխված նպատակային և/կամ գործառնական նշանակությունը	մակերեսը (հա)
-----------------------------	--	----------	--	----------------------

1	2	3	4	5
ԳՔ	Գյուղատնտեսական նշանակության հողերից՝	(հա)	Քնակավայրերի	
ԳՔ.22	վարելահող	0.65	Հասարակական կառուցապատման	0.65
ԳՔ.23	վարելահող	0.08	Հասարակական կառուցապատման	0.08
ԳՔ.24	վարելահող	1.10	Հասարակական կառուցապատման	1.10
ԳՔ.25	վարելահող	0.10	Հասարակական կառուցապատման	0.10
ԳՔ.26	վարելահող	0.305	Հասարակական կառուցապատման	0.305


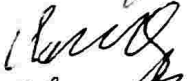









3. Ճյուղային և համայնքային զարգացման ծրագրերում սահմանված կարգով ներառել գլխավոր հատակագծի իրականացման համապատասխան միջոցառումներն՝ ըստ սահմանված հերթականության և «Քաղաքաշինության մասին» Հայաստանի Հանրապետության օրենքի 14՝ հոդվածի 14-րդ և 30-րդ մասերին համապատասխան՝ հողամասերի նպատակային նշանակության փոփոխությունները պետական գրանցում ստանալուց հետո ընդգրկել համայնքի հողային ֆոնդի տարեկան ընթացիկ հաշվառման տվյալներում, համայնքի հողային հաշվեկշռում և արտացոլել համայնքի ընթացիկ քաղաքաշինական քարտեզում:

3. Սույն որոշումն ուժի մեջ է մտնում պաշտոնական հրապարակման օրվան հաջորդող օրվանից:


Կողմ - 11

Դեմ - 0

Ձեռնպահ - 0

- ԱՆԴՐԵԱՍՅԱՆ ԹԱԹՈՒԼ 
- ԱՎԵՏԻՍՅԱՆ ՀՈՒՆԱՆ 
- ԱՐՏԱՇԵՍՅԱՆ ԱՐԹՈՒՐ 
- ԳՐԻԳՈՐՅԱՆ ԱՐՏԱՇԵՍ 
- ԹԱՄՈՅԱՆ ՇՈՐԻՆ 
- ՀԱՄԲԱՐՁՈՒՄՅԱՆ ՍԱՄՎԵԼ 
- ՀԱՄԲԱՐՁՈՒՄՅԱՆ ՍԵՅՐԱՆ 
- ՀՈՎՀԱՆՆԻՍՅԱՆ ԱԼԵԲՍԱՆ 
- ՄՈՒՐԱԴՅԱՆ ՀԱՅԿ 
- ՊԱԼԵՂՅԱՆ ԱՐՄԵՆ 
- ՊՈՂՈՍՅԱՆ ՌՈՒԲԵՆ 

ՀԱՄԱՅՆՔԻ ՂԵԿԱՎԱՐ՝



ԿԱՐԵՆ ՍԱՐԳՍՅԱՆ

ՀԱՅԱՍՏԱՆԻ ՀԱՆՐԱՊԵՏՈՒԹՅԱՆ ԱՐԱՐԱՏԻ ՄԱՐԶԻ ԱՅՆԹԱՊ
ՀԱՄԱՅՆՔԻ ԱՎԱԳԱՆԻ

ՀՀ, Արարատի մարզ, գ. Այնթապ, (0236) 6 05-06, Ayntap_hamaynq@mail.ru

Ո Ր Ո Շ ՈՒ Մ

18 ՀՈՒՆԻՍԻ 2021 ԹՎԱԿԱՆԻ N 30

ՔԱՂԱՔԱՅԻ ՇԻՐԻՆ ԱՄՈՒ ԱՍՈՒԻՐՈՎԻ ԵՎ ԳՅՈՂԱԼ ՇԱՀԲԱՐՅԱՆԻ
ՍԵՓԱԿԱՆՈՒԹՅԱՆ ԻՐԱՎՈՒՆՔՈՎ ՊԱՏԿԱՆՈՎ 1,20 ՀԱ ՀՈՂԱՄԱՍԻ
ՆՊԱՏԱԿԱՅԻՆ ԵՎ ԳՈՐԾԱՌԵՆԱԿԱՆ ՆՃԱՆԱԿՈՒԹՅՈՒՆԸ ՓՈՓԽԵԼՈՒ ՄԱՍԻՆ

Ղեկավարվելով Հողային օրենսգրքի 7-րդ հոդվածի 2-րդ կետի 3-րդ ենթակետի դրույթներով և «Տեղական ինքնակառավարման մասին» Հայաստանի Հանրապետության օրենքի 18-րդ հոդվածի 31-րդ կետի դրույթներով, **համայնքի ավագանին որոշում է՝**

Քաղաքացի Շիրին Ամոի Ասուրովի սեփականության իրավունքով պատկանող, 03-012-0322-0021 կադաստրային ծածկագիրը կրող, 1,20 հա, որից 0,22 հա այլ իսկ 0,98 հա գյուղատնտեսական նշանակության հողամասի նպատակային նշանակությունը փոփոխել և դասել արդյունաբերական, բնօրգրագրագործման և այլ արտադրական նշանակության օբյեկտների կատեգորիա՝ գյուղատնտեսական արտադրական օբյեկտների հողամասերի գործառնական նշանակության:

Կողմ -11

Դեմ -0

Ձեռնպահ -0

ԱՆԴՐԵԱՍՅԱՆ ԹԱԹՈՒՆ

ԱՎԵՏԻՍՅԱՆ ՀՈՒՆԱՆ

ԱՐՏԱՇԵՍՅԱՆ ԱՐԹՈՒՐ

ԳՐԻԳՈՐՅԱՆ ԱՐՏԱՇԵՍ

ԹԱՄՈՅԱՆ ՇԻՐԻՆ

ՀԱՄԲԱՐՁՈՒՄՅԱՆ ՍԱՍՎԵԼ

ՀԱՄԲԱՐՁՈՒՄՅԱՆ ՍԵՅՐԱՆ

ՀՈՎՀԱՆՆԻՍՅԱՆ ԱԼԵԹԱՆ


ՄՈՒՐԱԴՅԱՆ ՀԱՅԿ

ՊԱԼԵՁՅԱՆ ԱՐՍԵՆ

ՊՈՂՈՍՅԱՆ ՌՈՒԲԵՆ

ՀԱՄԱՅՆՔԻ ՂԵԿԱՎԱՐ՝

ԿԱՐԵՆ ՍԱՐԳՍՅԱՆ



ՀԱՅԱՍՏԱՆԻ ՀԱՆՐԱՊԵՏՈՒԹՅԱՆ ԱՐԱՐԱՏԻ ՄԱՐԶԻ ԱՅՆԹԱՊ
ՀԱՄԱՅՆՔԻ ԱՎԱԳԱՆԻ

ՀՀ. Արարատի մարզ. գ.Այնթապ. (0236) 6-05-06, Ayntap_hamaynq@mail.ru

Ո Ր Ո Շ ՈՒ Մ

18 ՀՈՒՆԻՍԻ 2021 ԹՎԱԿԱՆԻ N 31

ՔԱՂԱՔԱՑԻ ԽՈՍՐՈՎ ՎՈԼՈՂՅԱՅԻ ՍԱՀԱԿՅԱՆԻ ՍԵՓԱԿԱՆՈՒԹՅԱՆ
ԻՐԱՎՈՒՆՔՈՎ ՊԱՏԿԱՆՈՎ 0.2025 ՀԱ ՀՈՂԱՄԱՍԻ ՆՊԱՏԱԿԱՅԻՆ ԵՎ
ԳՈՐԾԱՌՆԱԿԱՆ ՆՇԱՆԱԿՈՒԹՅՈՒՆԸ ՓՈՓԽԵԼՈՒ ՄԱՍԻՆ

Ղեկավարվելով Հողային օրենսգրքի 7-րդ հոդվածի 2-րդ կետի 3-րդ
ենթակետի դրույթներով և «Տեղական ինքնակառավարման մասին» Հայաստանի
Հանրապետության օրենքի 18-րդ հոդվածի 31-րդ կետի դրույթներով, համայնքի ավագանին
որոշում է՝


Քաղաքացի Խոսրով Վոլոդյայի Սահակյանի սեփականության իրավունքով
պատկանող, 03-012-0264-0001 կադաստրային ծածկագիրը կրող 0.2025
հա գյուղատնտեսական նշանակության հողամասի նպատակային նշանակությունը փոփոխել
և դասել արդյունաբերական, ընդերքաօգտագործման և այլ արտադրական նշանակության
օբյեկտների կատեգորիա՝ գյուղատնտեսական արտադրական օբյեկտների հողամասերի
գործառնական նշանակության:

Կողմ -11


Դեմ -0

Ձեռնպահ -0


ԱՆԴՐԵԱՍՅԱՆ ԹԱԹՈՒԼ 


ԱՎԵՏԻՍՅԱՆ ՀՈՒՆԱՆ 


ԱՐՏԱՇԵՍՅԱՆ ԱՐԹՈՒՐ 


ԳՐԻԳՈՐՅԱՆ ԱՐՏԱՇԵՍ 

ԹԱՄՈՅԱՆ ՇԻՐԻՆ 

ՀԱՄԲԱՐՁՈՒՄՅԱՆ ՍԱՄՎԵԼ 

ՀԱՄԲԱՐՁՈՒՄՅԱՆ ՍԵՅՐԱՆ 


ՀՈՎՀԱՆՆԻՍՅԱՆ ԱԼԵՔՍԱՆ 

ՄՈՒՐԱԴՅԱՆ ՀԱՅԿ 

ՊԱԼԵՁՅԱՆ ԱՐՄԵՆ

ՊՈՂՈՍՅԱՆ ՌՈՒԲԵՆ

ՀԱՄԱՅՆՔԻ ՂԵԿԱՎԱՐ՝



ԿԱՐԵՆ ՍԱՐԳՍՅԱՆ



ՀԱՅԱՍՏԱՆԻ ՀԱՆՐԱՊԵՏՈՒԹՅԱՆ ԱՐԱՐԱՏԻ ՄԱՐԶԻ ԱՅՆԹԱՊ
ՀԱՄԱՅՆՔԻ ԱՎԱԳԱՆԻ

ՀՀ, Արարատի մարզ, գ.Այնթապ, (0236) 6-05-06, Ayntap_hamaynq@mail.ru

Ո Ր Ո Շ ՈՒ Մ

18 ՀՈՒՆԻՍԻ 2021 ԹՎԱԿԱՆԻ N 32

ՔԱՂԱՔԱՅԻ ՍՈՒՐԵՆ ՀԱՐՈՒԹՅՈՒՆԻ ԱՎԱԳՅԱՆԻ ՍԵՓԱԿԱՆՈՒԹՅԱՆ ԻՐԱՎՈՒՆՔՈՎ
ՊԱՏԿԱՆՈՎ 0,1306 ՀԱ ՀՈՂԱՄԱՍԻ ՆՊԱՏԱԿԱՅԻՆ ԵՎ ԳՈՐԾԱՌՆԱԿԱՆ
ՆՇԱՆԱԿՈՒԹՅՈՒՆԸ ՓՈՓԽԵԼՈՒ ՄԱՍԻՆ

Ղեկավարվելով Հողային օրենսգրքի 7-րդ հոդվածի 2-րդ կետի 3-րդ
ենթակետի դրույթներով և «Տեղական ինքնակառավարման մասին» Հայաստանի
Հանրապետության օրենքի 18-րդ հոդվածի 31-րդ կետի դրույթներով, **համայնքի ավագանին
որոշում է՝**


Քաղաքացի Սուրեն Հարությունի Ավագյանի սեփականության իրավունքով
պատկանող, 03-012-0232-0028 կադաստրային ծածկագիրը կրող 0,1306
հա գյուղատնտեսական նշանակության հողամասի նպատակային նշանակությունը փոփոխել
և դասել արդյունաբերական, ընդերքաօգտագործման և այլ արտադրական նշանակության
օբյեկտների կատեգորիա՝ գյուղատնտեսական արտադրական օբյեկտների հողամասերի
գործառնական նշանակության:

Կողմ -11

Դեմ -0


Ձեռնպահ -0

- ԱՆԴՐԵԱՍՅԱՆ ԹԱԹՈՒԼ
- ԱՎԵՏԻՍՅԱՆ ՀՈՒՆԱՆ
- ԱՐՏԱՇԵՍՅԱՆ ԱՐԹՈՒՐ
- ԳՐԻԳՈՐՅԱՆ ԱՐՏԱՇԵՍ
- ԹԱՄՈՅԱՆ ՇԻՐԻՆ
- ՀԱՄԲԱՐՁՈՒՄՅԱՆ ՍԱՄՎԵԼ
- ՀԱՄԲԱՐՁՈՒՄՅԱՆ ՍԵՅՐԱՆ
- ՀՈՎՀԱՆՆԻՍՅԱՆ ԱԼԵՔՍԱՆ
- ՄՈՒՐԱԴՅԱՆ ՀԱՅԿ
- ՊԱԼԵՁՅԱՆ ԱՐՄԵՆ
- ՊՈՂՈՍՅԱՆ ՌՈՒԲԵՆ



ՀԱՄԱՅՆՔԻ ՂԵԿԱՎԱՐ՝

ԿԱՐԵՆ ՍԱՐԳՍՅԱՆ



**ՀԱՅԱՍՏԱՆԻ ՀԱՆՐԱՊԵՏՈՒԹՅԱՆ ԱՐԱՐԱՏԻ ՄԱՐԶԻ ԱՅՆԹԱՊ
ՀԱՄԱՅՆՔԻ ԱՎԱԳԱՆԻ**

ՀՀ, Արարատի մարզ, գ.Այնթապ, (0236) 6-05-06, Ayntap_hamaynq@mail.ru

Ո Ր Ո Շ ՈՒ Մ

18 ՀՈՒՆԻՍԻ 2021 ԹՎԱԿԱՆԻ N 33

**ՔԱՂԱՔԱՑԻ ԱՐԹՈՒՐ ՄՈՒՐԱԴԻ ԱՆԱՆՅԱՆԻՆ ՍԵՓԱԿԱՆՈՒԹՅԱՆ
ԻՐԱՎՈՒՆՔՈՎ ՊԱՏԿԱՆՈՎ 0,31 ՀԱ ՀՈՂԱՄԱՍԻ ՆՊԱՏԱԿԱՅԻՆ ԵՎ
ԳՈՐԾԱՌՆԱԿԱՆ ՆՇԱՆԱԿՈՒԹՅՈՒՆԸ ՓՈՓԽԵԼՈՒ ՄԱՍԻՆ**












Ղեկավարվելով Հողային օրենսգրքի 7-րդ հոդվածի 2-րդ կետի 3-րդ ենթակետի դրույթներով և «Տեղական ինքնակառավարման մասին >> Հայաստանի Հանրապետության օրենքի 18-րդ հոդվածի 31-րդ կետի դրույթներով. **համայնքի ավագանին որոշում է՝**

Քաղաքացի Արթուր Մուրադի Անանյանի սեփականության իրավունքով պատկանող, 03-012-0232-0028 կադաստրային ծածկագիրը կրող 0,1306 հա գյուղատնտեսական նշանակության հողամասի նպատակային նշանակությունը փոփոխել և դասել արդյունաբերական, ընդերքաօգտագործման և այլ արտադրական նշանակության օբյեկտների կատեգորիա՝ գյուղատնտեսական արտադրական օբյեկտների հողամասերի գործառնական նշանակության:

Կողմ -11

Դեմ -0

Ձեռնպահ -0

- ԱՆԴՈՒՄԱՅԱՆ ԹԱԹՈՒԼ 
- ԱՎԵՏԻՍՅԱՆ ՀՈՒՆԱՆ 
- ԱՐՏԱՇԵՍՅԱՆ ԱՐԹՈՒՐ 
- ԳՐԻԳՈՐՅԱՆ ԱՐՏԱՇԵՍ 
- ԹԱՄՈՅԱՆ ՇԻՐԻՆ 
- ՀԱՄԲԱՐՁՈՒՄՅԱՆ ՍԱՄՎԵԼ 
- ՀԱՄԲԱՐՁՈՒՄՅԱՆ ՍԵՅՐԱՆ 
- ՀՈՎՀԱՆՆԻՍՅԱՆ ԱԼԵՔՍԱՆ 
- ՄՈՒՐԱԴՅԱՆ ՀԱՅԿ 
- ՊԱԼԵՁՅԱՆ ԱՐՄԵՆ 
- ՊՈՂՈՍՅԱՆ ՌՈՒԲԵՆ 



ՀԱՄԱՅՆՔԻ ՂԵԿԱՎԱՐ՝

ԿԱՐԵՆ ՍԱՐԳՍՅԱՆ



**ՀԱՅԱՍՏԱՆԻ ՀԱՆՐԱՊԵՏՈՒԹՅԱՆ ԱՐԱՐԱՏԻ ՄԱՐԶԻ ԱՅՆԹԱՊ
ՀԱՄԱՅՆՔԻ ԱՎԱԳԱՆԻ**

ՀՀ, Արարատի մարզ, գ. Այնթապ, (0236) 6-05-06, Ayntap_hamaynq@mail.ru

Ո Ր Ո Շ ՈՒ Մ

18 ՀՈՒՆԻՍԻ 2021 ԹՎԱԿԱՆԻ N 34

**ԱՅՆԹԱՊ ՀԱՄԱՅՆՔԻ ՏԱՐԱԾՔՈՒՄ ՀԱՄԱՅՆՔԱՅԻՆ
ՍԵՓԱԿԱՆՈՒԹՅՈՒՆ ՀԱՆԴԻՍԱՅՈՂ ՀՈՂԱՄԱՍԵՐԸ ԱՃՈՒՐԴԱՅԻՆ
ԿԱՐԳՈՎ ՕՏԱՐԵԼՈՒ ՄԱՍԻՆ**

Ղեկավարվելով «Տեղական ինքնակառավարման մասին» Հայաստանի Հանրապետության օրենքի 18-րդ հոդվածի 1-ին մասի 21-րդ կետի և 43-րդ հոդվածի 1-ին մասի 3-րդ կետի, Հայաստանի Հանրապետության հողային օրենսգրքի 67-րդ, 68-րդ հոդվածների պահանջներով, Հայաստանի Հանրապետության կառավարության 12.04.2001թ. թիվ 286 որոշմամբ հաստատված «Պետական և համայնքային սեփականություն հանդիսացող հողամասերի տրամադրման կարգի» 5-րդ գլխի պահանջներով համայնքի ավագանին որոշում է

1. Աճուրդային կարգով օտարել համայնքային սեփականություն հանդիսացող, 03-012-0100-0019 կադաստրային ծածկագիրը կրող 0.02605 հա բնակավայրերի բնակելի կառուցապատման հողամասից 25 հունիսի 2021 թվականից մինչև 30 դեկտեմբերի 2021 թվականը ընկած ժամանակահատվածում: Աճուրդի մեկնարկային գին սահմանել կադաստրային արժեքով՝ 1 քմ համար 4 443 (չորս հազար չորս հարյուր քառասուներեք) ՀՀ դրամ:

2. Աճուրդային կարգով օտարել համայնքային սեփականություն հանդիսացող, 03-012-0100-0019 կադաստրային ծածկագիրը կրող 0.02944 հա բնակավայրերի բնակելի կառուցապատման հողամասից 25 հունիսի 2021 թվականից մինչև 30 դեկտեմբերի 2021 թվականը ընկած ժամանակահատվածում: Աճուրդի մեկնարկային գին սահմանել կադաստրային արժեքով՝ 1 քմ համար 4 443 (չորս հազար չորս հարյուր քառասուներեք) ՀՀ դրամ:

3. Աճուրդային կարգով օտարել համայնքային սեփականություն հանդիսացող, 03-012-0069-0019 կադաստրային ծածկագիրը կրող 0.03479 հա բնակավայրերի բնակելի կառուցապատման հողամասից 25 հունիսի 2021 թվականից մինչև 30 դեկտեմբերի 2021 թվականը ընկած ժամանակահատվածում: Աճուրդի մեկնարկային գին սահմանել կադաստրային արժեքով՝ 1 քմ համար 4 443 (չորս հազար չորս հարյուր քառասուներեք) ՀՀ դրամ:

4. Աճուրդային կարգով օտարել համայնքային սեփականություն հանդիսացող, 03-012-050 կադաստրային ծածկագիրը կրող 0.1295 հա բնակավայրերի բնակելի կառուցապատման հողամասից 25 հունիսի 2021 թվականից մինչև 30 դեկտեմբերի 2021 թվականը ընկած ժամանակահատվածում: Աճուրդի մեկնարկային գին սահմանել կադաստրային արժեքով՝ 1 քմ համար 4 443 (չորս հազար չորս հարյուր քառասուներեք) ՀՀ դրամ:

5. Աճուրդային կարգով օտարել համայնքային սեփականություն հանդիսացող, 03-012-0102-0008 կադաստրային ծածկագիրը կրող 0.04144 հա բնակավայրերի բնակելի կառուցապատման հողամասից 25 հունիսի 2021 թվականից մինչև 30 դեկտեմբերի 2021 թվականը ընկած ժամանակահատվածում: Աճուրդի մեկնարկային գին սահմանել կադաստրային արժեքով՝ 1 քմ համար 4 443 (չորս հազար չորս հարյուր քառասուներեք) ՀՀ դրամ:

6. Աճուրդային կարգով օտարել համայնքային սեփականություն հանդիսացող, 03-012-0610-0001 կադաստրային ծածկագիրը կրող 0.09285 հա բնակավայրերի բնակելի կառուցապատման հողամասից 25 հունիսի 2021 թվականից մինչև 30 դեկտեմբերի 2021 թվականը ընկած ժամանակահատվածում: Աճուրդի մեկնարկային գին սահմանել կադաստրային արժեքով՝ 1 քմ համար 4 443 (չորս հազար չորս հարյուր քառասուներեք) ՀՀ դրամ:

7. Աճուրդային կարգով օտարել համայնքային սեփականություն հանդիսացող, 03-012-0325-0063 կադաստրային ծածկագիրը կրող 0.32901 հա գյուղատնտեսական նշանակության 3-րդ կարգի վարելահողը 25 հունիսի 2021 թվականից մինչև 30 դեկտեմբերի 2021 թվականը ընկած ժամանակահատվածում: Աճուրդի մեկնարկային գին սահմանել կադաստրային արժեքով՝ 1 քմ համար 305 (երեք հարյուր հինգ) ՀՀ դրամ:

8. Աճուրդային կարգով օտարել համայնքային սեփականություն հանդիսացող, 03-012-0297-0036 կադաստրային ծածկագիրը կրող 0.46283 հա գյուղատնտեսական նշանակության 5-րդ կարգի վարելահողը 25 հունիսի 2021 թվականից մինչև 30 դեկտեմբերի 2021 թվականը ընկած ժամանակահատվածում: Աճուրդի մեկնարկային գին սահմանել կադաստրային արժեքով՝ 1 քմ համար 100 (մեկ հարյուր) ՀՀ դրամ:

9. Աճուրդային կարգով օտարել համայնքային սեփականություն հանդիսացող, 03-012-0320-0004 կադաստրային ծածկագիրը կրող 0.96309 հա գյուղատնտեսական նշանակության 5-րդ կարգի վարելահողը 25 հունիսի 2021 թվականից մինչև 30 դեկտեմբերի 2021 թվականը ընկած ժամանակահատվածում: Աճուրդի մեկնարկային գին սահմանել կադաստրային արժեքով՝ 1 քմ համար 100 (մեկ հարյուր) ՀՀ դրամ:

10. Աճուրդային կարգով օտարել համայնքային սեփականություն հանդիսացող, 03-012-0320-0005 կադաստրային ծածկագիրը կրող 0.28830 հա գյուղատնտեսական նշանակության 5-րդ կարգի վարելահողը 25 հունիսի 2021 թվականից մինչև 30 դեկտեմբերի 2021 թվականը ընկած ժամանակահատվածում: Աճուրդի մեկնարկային գին սահմանել կադաստրային արժեքով՝ 1 քմ համար 100 (մեկ հարյուր) ՀՀ դրամ:

Կողմ -11

Դեմ 0

Ձեռնպահ 0

ԱՆԴՐԵԱՍՅԱՆ ԹԱԹՈՒՆ

[Handwritten signature]

ԱՎԵՏԻՍՅԱՆ ՀՈՒՆԱՆ

[Handwritten signature]

ԱՐՏԱՇԵՍՅԱՆ ԱՐԹՈՒՐ

[Handwritten signature]

ԳՐԻԳՈՐՅԱՆ ԱՐՏԱՇԵՍ

[Handwritten signature]

ԹԱՄՈՅԱՆ ՇԻՐԻՆ

[Handwritten signature]

ՀԱՄԲԱՐՁՈՒՄՅԱՆ ՍԱՄԿԵԼ

[Handwritten signature]

ՀԱՄԲԱՐՁՈՒՄՅԱՆ ՍԵՅՐԱՆ

[Handwritten signature]

ՀՈԿՀԱՆՆԻՄՅԱՆ ԱԼԵԲՍԱՆ

ՄՈՒՐԱԴՅԱՆ ՀԱՅԿ

[Handwritten signature]

ՊԱԼԵՋՅԱՆ ԱՐՍԵՆ

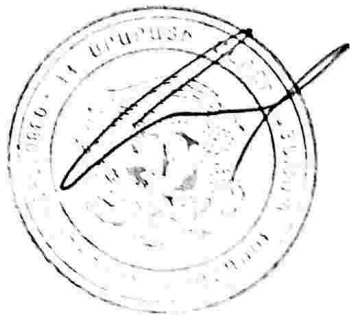
[Handwritten signature]

ՊՈՂՈՍՅԱՆ ՌՈՒԲԵՆ

[Handwritten signature]

ՂԵԿԱՎԱՐ՝

ՀԱՄԱՅՆՔԻ
ՍԱՐԳՍՅԱՆ



ԿԱՐԵՆ