



ՀԱՅԱՍՏԱՆԻ ՀԱՆՐԱՊԵՏՈՒԹՅԱՆ ԱՐԱՐԱՏԻ ՄԱՐԶ
ԲԵՐՔԱՆՈՒՇ ՀԱՄԱՅՆՔԻ ԱՎԱԳԱՆԻ

Ո Ր Ո Շ ՈՒ Մ № 18

« 08 » « 07 » 2021թ.

ՀԱՅԱՍՏԱՆԻ ՀԱՆՐԱՊԵՏՈՒԹՅԱՆ ԱՐԱՐԱՏԻ ՄԱՐԶԻ ԲԵՐՔԱՆՈՒՇ ՀԱՄԱՅՆՔԻ
ԱՎԱԳԱՆՈՒ 2021Թ. ՀՈՒԼԻՍԻ 8-Ի ԹԻՎ 05 ՀԵՐԹԱԿԱՆ ՆԻՍՏԻ ՕՐԱԿԱՐԳԸ
ՀԱՍՏԱՏԵԼՈՒ ՄԱՍԻՆ

Ղեկավարվելով «Տեղական ինքնակառավարման մասին» Հայաստանի
Հանրապետության օրենքի 14-րդ հոդվածով.

Արարատի մարզի Բերքանուշ համայնքի ավագանին

Ո Ր Ո Շ ՈՒ Մ Է՝

Հաստատել Արարատի մարզի Բերքանուշ համայնքի ավագանու 2021թ. հուլիսի 8-ի
թիվ 05 հերթական նիստի օրակարգը՝

1. Բերքանուշ համայնքի ցամաքային տարածքի ծածկույթի դասակարգումը առ
01.07.2021թ. դրությամբ կազմելու մասին:
2. Բերքանուշ համայնքի հողային հաշվեկշիռը հաստատելու մասին:
3. Բերքանուշ համայնքի 2021թ. բյուջեում փոփոխություն կատարելու մասին:

Որոշումն ընդունվեց միաձայն

1. Իսաջանյան Գոհարիկ
2. Աղամյան Վարդան
3. Բաղդամյան Սուրիկ
4. Հովսեփյան Հովսեփ

կողմ

[Signature]

կողմ

[Signature]

կողմ

[Signature]

կողմ

[Signature]



Համայնքի ղեկավար՝

[Signature]

Մ.Գ. Հայրապետյան



ՀԱՅԱՍՏԱՆԻ ՀԱՆՐԱՊԵՏՈՒԹՅԱՆ ԱՐԱՐԱՏԻ ՄԱՐԶ

ԲԵՐՔԱՆՈՒՇ ՀԱՄԱՅՆՔԻ ԱՎԱԳԱՆԻ

Ո Ր Ո Շ ՈՒ Մ N° 19

« 08 » « 07 » 2021թ.

ԲԵՐՔԱՆՈՒՇ ՀԱՄԱՅՆՔԻ ՑԱՄԱՔԱՅԻՆ ՏԱՐԱԾՔԻ ԾԱԾԿՈՒՅԹԻ ԴԱՍԱԿԱՐԳՈՒՄԸ ԱՌ 01.07.2021Թ. ԴՐՈՒԹՅԱՄԲ ԿԱԶՄԵԼՈՒ ՄԱՍԻՆ

Ղեկավարվելով ՀՀ կառավարության 2019 թվականի ապրիլի 11-ի N431-Ն որոշմամբ հաստատված կարգի 12-րդ և 13-րդ կետերի պահանջներով

Արարատի մարզի Բերքանուշ համայնքի ավագանին

Ո Ր Ո Շ ՈՒ Մ Է՝

Հաստատել Արարատի մարզի Բերքանուշ համայնքի ցամաքային տարածքի ծածկույթի դասակարգումը առ 01.07.2021թ. դրությամբ, համաձայն հավելվածի:

Որոշումն ընդունվեց միաձայն

1. Իսաջանյան Գոհարիկ

կողմ

2. Ադամյան Վարդան

կողմ

3. Բաղդամյան Սուրիկ

կողմ

4. Հովսեփյան Հովսեփ

կողմ



Մ.Գ. Հայրապետյան

Ա Ղ Յ ՈՒ Ս Ա Կ
ՀՀ ԱՐԱՐԱՏԻ ՄԱՐԶԻ ԲԵՐՔԱՆՈՒՇ ՀԱՄԱՅՆՔԻ ՑԱՄԱՔԱՅԻՆ ՏԱՐԱԾՔԻ ԾԱԾԿՈՒՅԹԻ ԴԱՍԱԿԱՐԳՄԱՆ ԴՐՈՒԹՅԱՄԲ



Հավելված
 Բերքանուց համայնքի ավագանու
 2021թ. հուլիսի 8-ի թիվ 19 որոշման
 առ 08.07.2021թ

(հեկտար)

1. Մշակովի հողերի դաս												
Հողային ֆոնդի կատեգորիաները/գործառնական նշանակությունը												
Գյուղատնտեսական			Բնակավայրի				Հատուկ պահպանվող տարածքների		Անտառային			
վարելահողեր (100%)			բազմամյա տնկարկներ (100%)				բնակավայրի կառուցապատման		վարելահողեր (100%)			
							(տնամերձ՝ 60%)	(այգեգործական՝ 60%)				
130.76			80.28				37.8774	0.0	0.0			
Ընդամենը							248.9174					
2. Մարգագետինների դաս												
Հողային ֆոնդի կատեգորիաները/գործառնական նշանակությունը												
Գյուղատնտեսական			Բնակավայրի				Հատուկ պահպանվող տարածքների		Անտառային			
խոտհարքեր (100%)	արոտավայրեր (100%)	այլ հողատեսքեր 20%	խառը կառուցապատման	ընդհանուր օգտագործման	հասարակական կառուցապատման	այլ հողեր			խոտհարքեր (100%)	արոտներ (100%)	այլ հողատեսքեր (20%)	
0.0	0.0	7.284	0.0	10.16	2.001	0.51	1.79	1.15	0.0	0.0	0.0	
Ընդամենը							22.895					
3. Ծառածակ տարածքների դաս												
Հողային ֆոնդի կատեգորիաները/գործառնական նշանակությունը												
Անտառային						Հատուկ պահպանվող տարածքների հողեր						
անտառներ (100%)												
0.0												
Ընդամենը							0.0					
4. Թփուտապատ տարածքների դաս												
Հողային ֆոնդի կատեգորիաները/գործառնական նշանակությունը												
Անտառային						Հատուկ պահպանվող տարածքների հողեր						
թփուտներ (100%)												
0.0												
Ընդամենը							0.0					
5. Զրածակ տարածքների դաս												
Հողային ֆոնդի կատեգորիաները/գործառնական նշանակությունը												
Զրային հողեր (90%)						Հատուկ պահպանվող տարածքների հողեր						
11.808						0.0						
Ընդամենը							11.808					
6. Բուսականությունից զուրկ տարածքների դաս												
Հողային ֆոնդի կատեգորիաները/գործառնական նշանակությունը												
Բնակավայրի հողեր						Բնածին						
հողային ֆոնդի կատեգորիաները/գործառնական նշանակությունը						հողային ֆոնդի կատեգորիաները/գործառնական նշանակությունը						
բնակելի կառուցապատման (առանց տնամերձ և այգեգործական հողերի՝ 60%) (100%)	հասարակական կառուցապատման	այլ հողերի	խառը կառուցապատման	ընդհանուր օգտագործման	արդյունաբերության, ընդերքօգտագործման և այլ արտադրական նշանակության	էներգետիկայի, կապի, տրանսպորտի, կոմունալ ենթակառուցվածքների	հատուկ նշանակության	պահուստային	գյուղատնտեսական	անտառային	հատուկ պահպանվող տարածքների	զրային
					100%	100%		100%				
25.2516	0.000	0.00	0.00	0.00	6.78	4.212	0.00	0.0	29.136	0.0	0.00	1.312
Ընդամենը							66.6916					
Ընդամենը (1+2+3+4+5+6)							350.312					



ՀԱՅԱՍՏԱՆԻ ՀԱՆՐԱՊԵՏՈՒԹՅԱՆ ԱՐԱՐԱՏԻ ՄԱՐԶ

ԲԵՐՔԱՆՈՒՇ ՀԱՄԱՅՆՔԻ ԱՎԱԳԱՆԻ

Ո Ր Ո Շ ՈՒ Մ № 20

« 08 » « 07 » 2021թ.

ԱՐԱՐԱՏԻ ՄԱՐԶԻ ԲԵՐՔԱՆՈՒՇ ՀԱՄԱՅՆՔԻ ՀՈՂԱՅԻՆ
ՀԱՇՎԵԿՇԻՌԸ ՀԱՍՏԱՏԵԼՈՒ ՄԱՍԻՆ

Ղեկավարվելով «Տեղական ինքնակառավարման մասին» Հայաստանի
Հանրապետության օրենքի 18-րդ հոդվածի 31-րդ կետով.


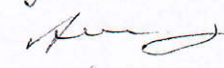


Արարատի մարզի Բերքանուշ համայնքի ավագանին

Ո Ր Ո Շ ՈՒ Մ Է՝

Հաստատել Արարատի մարզի Բերքանուշ համայնքի հողային հաշվեկշիռը, համաձայն
հավելվածի:

Որոշումն ընդունվեց միաձայն

- 1. Իսաջանյան Գոհարիկ
- 2. Ադամյան Վարդան
- 3. Բաղդամյան Սուրիկ
- 4. Հովսեփյան Հովսեփ


- կողմ 
- կողմ 
- կողմ 
- կողմ 



Մ.Գ. Հայրապետյան

Հ Ա Ր Վ Ե Տ Վ Ո Ւ Թ Յ Ո Ւ Ն

Հավելված
Բերքանուշ համայնքի ավագնու
2021թ. հունիսի 8-ի թիվ 20 որոշման
Ձև N 22



հողային ֆոնդի առկայության և բաշխման
(ըստ նպատակային նշանակության, հողատեսքերի ու գործառնական նշանակության և սեփականության սուբյեկտների, առ 08.07.2021թ.)

Մարզ 3 (Կող)

Համայնք 152 (Կող)

(անվանում) (անվանում)

NN	Նպատակային նշանակություն	Հողատեսք, գործառնական նշանակություն	Կողի NN	Ընդամենը (2+3+4+8+12)	Սեփականության սուբյեկտ							12			
					ՀՀ քաղաքացիներ	ՀՀ իրավաբանական անձանց	համայնքային				պետական				
							4	5	6	7	8		9	10	11
1.1	1. Գյուղատնտեսական	վարելահող		130.76	79.59		51.17		24.40	26.77					
1.2		բազմ տնկարկներ		80.28	72.43		7.85		0.2	7.65					
1.2.1		այդ թվում՝ պտղատու այգի		44.42	37.32		7.1			7.1					
1.2.2		խաղողի այգի		35.86	35.11		0.75		0.2	0.55					
1.2.3		այլ բազմամյա													
1.3		խոտհարք													
1.4		արոտ									36.043				
1.5		այլ հողատեսքեր			36.42	0.378		36.043			36.043				
1		Ընդամենը			247.46	152.398		95.063		24.60	70.463				
2.1		2. Բնակավայրերի	բնակելի		63.129	63.129									
2.1.1			այդ թվում՝ տնամերձ հողեր		63.129	63.129									
2.1.2			այգեգործական (ամառ-ն)							0.063	0.487	0.6	0.6		
2.2			հասարակական		2.001	0.851		0.55							
2.3			խառը կառուցապատման									10.16			
2.4			ընդհանուր օգտագործման		10.16			10.16				10.16			
2.5	այլ հողեր			0.51			0.51				0.51				
2	Ընդամենը			75.8	63.98		11.22		0.063	11.157	0.6	0.6			
3.1	3. Արդյունաբերության, ընդերքօգտ. և այլ արտ.	արդյունաբերության									3.339				
3.2		գյուղատնտեսական,		6.6	2.171	1.09	3.339								
3.3		պահեստարանների									0.18			0.18	
3.4		ընդերք օգտագործման		0.18							3.339	0.18		0.18	
3	Ընդամենը			6.78	2.171	1.09	3.339			0.002					
4.1	4. Էներգետիկայի, այլ տրանսպորտ և կապի.	Էներգետիկայի		0.002			0.002								
4.2		կապի			4.21						4.21			4.21	
4.3		տրանսպորտի													
4.4		կոմունալ									0.002	4.21		4.21	
4	Ընդամենը			4.212			0.002			0.002					
5.1	5. Հասույթ պահպանող տարածքների	բնապահպանական													
5.1.1		այդ թվում՝ արգելոցներ													
5.1.2		արգելավայրեր													
5.1.3		ազգային պարկեր													
5.2		առողջարարական													
5.3	հանգստի									1.79					
5.4	պատմական և		1.79			1.79				1.79					
5	Ընդամենը			1.79		1.79									
6	6. Հատուկ նշանակության կայան	Ընդամենը		1.15							1.15		1.15		
7.1	7. Անտառային	անտառ													
7.2		թվուտ													
7.3		վարելահող													
7.4		խոտհարք													
7.5		արոտ													
7.6		այլ հողեր													
7		Ընդամենը										2.42		2.42	
8.1	8. Ջրային	գետեր		2.42											
8.2		ջրամբարներ													
8.3		լճեր					6.35				6.35				
8.4		ջրանցքներ		6.35								4.35		4.35	
8.5		հիդրոտեխ. և ջրամու. այլ		4.35							6.35	6.77		6.77	
8	Ընդամենը			13.12			6.35			6.35	6.77		6.77		
9.1	9. Պահուստային	աղբոտներ													
9.2		ավազոտներ													
9.3		ճահիճներ													
9.4															
9.5		այլ անօգտագործելի													
9	Ընդամենը														
ԸՆԴԱՄԵՆՆ ԸՆՈՒՆԵՐ (1+2+3+4+5+6+7+8+9)					350.312	218.549	1.09	117.763		24.663	93.100	12.91	0.6	12.31	

Համայնքի ղեկավար

Կ.Տ

Handwritten signature

Հայաստանի Հանրապետության ոռոգվող հողերի առկայության և բաշխման
(ըստ նպատակային նշանակության, հողատեսքերի և սեփականության սուբյեկտների)

Մարզ՝

Արարատ
(անվանումը)

3

(կոդ)

Համայնք՝

(անվանումը)

(կոդ)

NN	Նպատակային նշանակություն	Փորձառական նշանակություն, հողատեսք	կող N/N	Ընդամենը ոռոգվող հողեր (2+3+4+5+6)	Սեփականության սուբյեկտ					
					ԲԲ	ԲԲ	ԲԲ	ԲԲ	ԲԲ	ԲԲ
Ա	Բ	Գ	1	2	3	4	5	6	7	
1.1	1. Գյուղատնտեսական	վարելահող		130.82	77.99		51.17			
1.2		բազմամյա տնկարկներ, ընդամենը		80.28	73.03		7.85			
1.2.1		այդ թվում՝ պտղատու այգի		44.42	37.32		7.1			
1.2.2		խաղողի այգի		35.86	35.71		0.75			
1.2.3		այլ								
1.3		խոտհարք								
1.4		արոտ								
1.5		այլ հողատեսքեր								
1		Ընդամենը (1.1+1.2+1.3+1.4+1.5)			211.1	151.02		59.02		
2.1		2. Բնակավայրերի	բնակելի կառուցապատման		55.829	55.829				
2.1.1	այդ թվում տնամերձ հողեր			55.829	55.829					
2.1.2	այգեգործական (ամառանոցային)									
2.2	ընդհանուր օգտագործման									
2.3	այլ հողեր									
2	Ընդամենը (2.1+2.2+2.3)				55.829	55.829				
3	3. Արդյունաբ., ընդերքօգտ., և այլ արտ. նշանակության									
4	4. Էներգետիկայի, տրանսպ., կապի, կոմունալ ենթակառուցվածքների									
5	5. Հատուկ պահպանվող տարածքների									
6	6. Հատուկ նշանակության									
7.1	7. Անտառային	անտառ								
7.2		թփուտ								
7.3		վարելահող								
7.4		խոտհարք								
7.5		արոտ								
7.6		այլ հողեր								
7		Ընդամենը (3.1+3.2+3.3+3.4+3.5+3.6)								
8	8. Ջրային									
9	9. Պահուստային									
ԸՆԴԱՄԵՆԸ ՈՐՈՂՎՈՂ ՀՈՂԵՐ (1+2+3+4+5+6+7+9)				266.929	207.909		59.02			

Համայնքի ղեկավար



/ստորագրություն, կնիք/

կատարող՝

/ստորագրություն/



ՀԱՅԱՍՏԱՆԻ ՀԱՆՐԱՊԵՏՈՒԹՅԱՆ ԱՐԱՐԱՏԻ ՄԱՐԶ
ԲԵՐՔԱՆՈՒՇ ՀԱՄԱՅՆՔԻ ԱՎԱԳԱՆԻ

Ո Ր Ո Շ ՈՒ Մ № 21

« 08 » « 07 » 2021թ.

ԲԵՐՔԱՆՈՒՇ ՀԱՄԱՅՆՔԻ 2021Թ. ԲՅՈՒՋԵՏԻՄ ՓՈՓՈԽՈՒԹՅՈՒՆ ԿԱՏԱՐԵԼՈՒ ՄԱՍԻՆ

Ղեկավարվելով «Տեղական ինքնակառավարման մասին» Հայաստանի Հանրապետության օրենքի 18-րդ հոդվածի 5-րդ կետի պահանջներով.

Արարատի մարզի Բերքանուշ համայնքի ավագանին

Ո Ր Ո Շ ՈՒ Մ Է՝

1. 900412161151 «ՀՀ համայնքների պահուստային ֆոնդ» հաշվի 4891 «Պահուստային միջոցներ» հոդվածը նվազեցնել 1578000 ՀՀ դրամով:
2. 900412161326 «Նախագծային աշխատանքներ» հաշվի 4241 «Մասնագիտական ծառայություններ» հոդվածը ավելացնել 1500000 ՀՀ դրամով:
3. 90041216169 «Մշակութային միջոցառումների իրականացում» հաշվի 4239 «Ընդհանուր բնույթի այլ ծառայություններ» հոդվածը ավելացնել 78000 ՀՀ դրամով:

Որոշումն ընդունվեց միաձայն

1. Իսաջանյան Գոհարիկ

կողմ

2. Ադամյան Վարդան

կողմ

3. Բաղդամյան Սուրիկ

կողմ

4. Հովսեփյան Հովսեփ

կողմ



Համայնքի ղեկավար՝

Մ.Գ. Հայրապետյան