



# ՀԱՅԱՍՏԱՆԻ ՀԱՆՐԱՊԵՏՈՒԹՅԱՆ ԱՐԱՐԱՏԻ ՄԱՐԶԻ ԲՅՈՒՐԱՎԱՆ ՀԱՄԱՅՆՔԻ ԱՎԱԳԱՆԻ

Հայաստանի Հանրապետության Արարատի մարզի Բյուրավան համայնք  
ՀՀ, Արարատի մարզ, գ.Բյուրավան, (093) 23-28-55, byuravanigyuxapetaran@mail.ru

## Ո Ր Ո Շ ՈՒ Մ

16 ՕԳՈՍՏՈՍԻ 2021թվականի N 19

ԱՐԱՐԱՏԻ ՄԱՐԶԻ ԲՅՈՒՐԱՎԱՆ ՀԱՄԱՅՆՔԻ ԱՎԱԳԱՆՈՒ 2021Թ.-Ի  
ՕԳՈՍՏՈՍԻ 16-Ի ԹԻՎ 6 ՆԻՍՏԻ ՕՐԱԿԱՐԳԸ ՀԱՍՏԱՏԵԼՈՒ ՄԱՍԻՆ

Ղեկավարվելով «Տեղական ինքնակառավարման մասին» Հայաստանի  
Հանրապետության Օրենքի 14-րդ հոդվածի 6-րդ կետի պահանջներով

Բյուրավան համայնքի ավագանին  
*որոշում է*

Հաստատել Արարատի մարզի Բյուրավան համայնքի ավագանու 2021թվականի  
օգոստոսի 16-ի թիվ 6 նիստի օրակարգը՝

1. Արարատի մարզի Բյուրավան համայնքի 2021թվականի բյուջեում փոփոխություն  
կատարելու մասին
2. Արարատի մարզի Բյուրավան համայնքի ավագանու թիվ 15 որոշման՝ «Արարատի  
մարզի Բյուրավան համայնքի համայնքային սեփականություն հանդիսացող Բնակա-  
վայրերի նշանակության ընդհանուր օգտագործման, կառուցապատման իրավունքով  
հողամասի մրցույթային կարգով վարձակալության տրամադրելու մասին» , մեջ  
փոփոխություն կատարելու մասին
3. Արարատի մարզի Բյուրավան համայնքի ցամաքային ծածկույթի դասակարգման  
մասին

Կողմ -6

Դեմ -0

Ձեռնպահ -0

ԳԵՎՈՐԳՅԱՆ ՎԱՀԵ

ԼԵՎՈՆՅԱՆ ՎԱԼԵՐԻ

ԽԱԶԱՏՐՅԱՆ ՎՐԵԺ

ՀՈՎՀԱՆՆԻՍՅԱՆ ՀԵՆՐԻԿ

ՂԱԶԱՐՅԱՆ ՊԱՎԼՈՒՇԱ

ՄԱԼԽԱՍՅԱՆ ԳԵՂԱՄ



ՀԱՄԱՅՆՔԻ ՂԵԿԱԿԱՐ

ԳԵՂԱՄ ՀՈՎԱԿԻՄՅԱՆ

Ո Ր Ո Շ ՈՒ Մ

16 ՕԳՈՍՏՈՍԻ 2021թվականի N 19

ՄԱՐԳԻ ԲՅՈՒՐԱՎԱՆԻ ԲՅՈՒՐԱՎԱՆԻ ՀԱՄԱՅՆՔԻ ԱՎԱԳԱՆՈՒ 2021Թ - Ի ՕԳՈՍՏՈՍԻ 16-Ի ԹԻՎ 6 ՆԻՍՏԻ ՕՐԱԿԱՐԳԸ ՀԱՍՏԱՏՎՈՒՄ ԱՍՏՆ

Պեղազորվելով «Տերական հերեպատապարման մասին» Հանրապետության օրենքի 14-րդ հոդվածի 6-րդ կետի պահանջներով

Բյուրական համայնքի ավագանին  
որոշում է

Հաստատել Արարատի մարզի Բյուրական համայնքի ավագանու 2021թվականի օգոստոսի 16-ի թիվ 6 նիստի օրակարգը

1. Արարատի մարզի Բյուրական համայնքի 2021թվականի բյուջեի փոփոխություն կատարելու մասին
2. Արարատի մարզի Բյուրական համայնքի ավագանու թիվ 15 որոշման «Արարատի մարզի Բյուրական համայնքի համայնքային սեփականություն ունեցող բնակավայրերի նշանակության՝ ընդհանուր օգտագործման կառուցանման իրավունքով հողամասի մրցույթային կարգով վարձակալության տրամադրելու մասին» մեջ փոփոխություն կատարելու մասին
3. Արարատի մարզի Բյուրական համայնքի ցամաքային ծածկույթի ասակարգման մասին

Կողմ է

Գեմ 0 (Նիստի անդամներ)

Գեմ 0 (Նիստի անդամներ)

Կողմ է (Նիստի անդամներ)

Կողմ է (Նիստի անդամներ)



# ՀԱՅԱՍՏԱՆԻ ՀԱՆՐԱՊԵՏՈՒԹՅԱՆ ԱՐԱՐԱՏԻ ՄԱՐԶԻ ԲՅՈՒՐԱՎԱՆ ՀԱՄԱՅՆՔԻ ԱՎԱԳԱՆԻ

Հայաստանի Հանրապետության Արարատի մարզի Բյուրավան համայնք  
ՀՀ, Արարատի մարզ, գ.Բյուրավան, (093) 23-28-55, byuravanigyuxapetaran@mail.ru

## Ո Ր Ո Շ ՈՒ Մ

16 ՕԳՈՍՏՈՍԻ 2021թվականի N 20

ԱՐԱՐԱՏԻ ՄԱՐԶԻ ԲՅՈՒՐԱՎԱՆ ՀԱՄԱՅՆՔԻ 2021ԹՎԱԿԱՆԻ ԲՅՈՒՋԵՌԻՄ  
ՓՈՓՈԽՈՒԹՅՈՒՆ ԿԱՏԱՐԵԼՈՒ ՄԱՍԻՆ

Ղեկավարվելով «Տեղական Ինքնակառավարման մասին» Հայաստանի Հանրապետության օրենքի 18-րդ հոդվածի 5-րդ կետով

Բյուրավան համայնքի ավագանին  
որոշում է

Արարատի մարզի Բյուրավան համայնքի 2021 թվականի բյուջեում կատարել հետևյալ փոփոխությունը՝

- 1.Ֆոնդային բյուջեի եկամտային մասով հողի օտարումից մուտքերին ավելացնել 2563,992 հազար / երկու միլիոն հինգ հարյուր վաթսուն երեք հազար ինը հարյուր ինսուներկու / դրամ
2. 08.01.01.52 Հանգստի գոտիներ և զբոսայգիներ գործառնական դասակարգման՝  
5131 Այլ ակտիվներ / ծառերի և սերմերի ձեռք բերում / 300,0հազ.դրամ,  
5129 Այլ սարքավորումներ / լույսերի ձեռք բերում / 300,0 հազ. դրամ  
4269 Հատուկ նպատակային նյութեր 300,0 հազ. դրամ  
4239 Այլ ծառայություններ 300,0 հազ. դրամ
3. Մշակույթային միջոցառումների իրականացում 08.02.04.51 գործառնական դասակարգման  
5113 հոդվածին՝ հուշադրյուրի քարերի փայլեցում և վերանորոգում 250,0 հազար դրամ,  
5113 հոդվածին՝ շենք շինությունների կապիտալ վերանորոգում 713,992 հազար դրամ
4. Արտաքին լուսավորման ցանցի վերանորոգում 06.04.01.55 գործառնական դասակարգման  
4269 հոդվածին՝ 250,0 հազար դրամ  
4239 հոդվածին՝ 150,0 հազար դրամ
- 5.Վարչական բյուջեի եկամտային մասով ավելացնել ոչ հարկային եկամուտներ 115,102հազ. դրամ և այն ավելացնել պահուստային ֆոնդին:
6. Վարչական բյուջեի պահուստային ֆոնդից հանել և տեղափոխել  
1. 01.03.03.55 Ընդհանուր բնույթի այլ ծառայություններ 4269հոդվածին՝ 100,0 հազար դրամ,

2. 10.07.01.54 Սոց անապահով անձանց աջակցության ծրագրի 4726 հոդվածին՝ 200,0 հազար դրամ

Կողմ -6

Դեմ -0

Ձեռնպահ -0

ԳԵՎՈՐԳՅԱՆ ՎԱՀԵ

ԼԵՎՈՆՅԱՆ ՎԱԼԵՐԻ

ԽԱՉԱՏՐՅԱՆ ՎՐԵԺ

ՀՈՎՀԱՆՆԻՍՅԱՆ ՀԵՆՐԻԿ

ՂԱԶԱՐՅԱՆ ՊԱՎԼՈՒՇԱ

ՄԱԼԽԱՍՅԱՆ ԳԵՂԱՄ

ՀԱՄԱՅՆՔԻ ՂԵՎԱՎԱՐ



ԳԵՂԱՄ ՀՈՎԱԿԻՄՅԱՆ

Սոցիալական աջակցության ծրագրի 4726 հոդվածին 2021 թվականի դրությամբ կատարված հաշվառման արդյունքները

1. Ընդհանուր թվերի եկամտային մասով երեք օտարերկրյա մասնավոր ընկերությունների կողմից 2563,992 հազար / երկու միլիոն հինգ հարյուր վաթսուհինգ հազար հարյուր յոթսուներկու / դրամ
2. 08.01.01.52 Հանգստի գոտիներ և զբոսայգիներ գործարկման գումարները
  - 5131 Այլ ակտիվներ / ծառերի և սերմերի ձեռք բերում 981,000 հազար
  - 5129 Այլ սարքավորումներ / լույսերի ձեռք բերում 33,000 հազար
  - 4269 Հաստիկ կալուցանային կյուրթեր 300,0 հազար
  - 4239 Այլ ռեսուրսային ակտիվներ 300,0 հազար
3. Մշակութային միջոցառումների իրականացում 08.02.04.51 գործարկման դասակարգման
  - 5113 հոդվածին՝ հաշվարկային բարձրագույն ֆրանկերում և վերանորոգում 200,0 հազար դրամ
  - 5113 հոդվածին՝ ջեներատորների կապիտալ վերանորոգում 1,992 հազար դրամ
4. Արտաքին յուսավորման ցանցի վերանորոգում 06.04.01.55 գործարկման գումարները
  - 4269 հոդվածին՝ 250,0 հազար դրամ
  - 4239 հոդվածին՝ 150,0 հազար դրամ
5. Վարչական բյուջեի նկատմամբ Ն. Մանուկյանի կողմից ոչ հարկային եկամուտներ 115,000 հազար դրամ և ոչ ներկայացնելու պահանջարկի ներդրում
6. Վարչական բյուջեի պահանջարկի ներդրումներ և տեղափոխել
  - 1. 01.01.01.55 Ընդհանուր թվերի եկամտային մասով ընկերություններ 4269 հոդվածին՝ 200,0 հազար դրամ



# ՀԱՅԱՍՏԱՆԻ ՀԱՆՐԱՊԵՏՈՒԹՅԱՆ ԱՐԱՐԱՏԻ ՄԱՐԶԻ ԲՅՈՒՐԱՎԱՆ ՀԱՄԱՅՆՔԻ ԱՎԱԳԱՆԻ

Հայաստանի Հանրապետության Արարատի մարզի Բյուրավան համայնք  
ՀՀ, Արարատի մարզ, գ. Բյուրավան, (093) 23-28-55, byuravanigyuxapetaran@mail.ru

## Ո Ր Ո Շ ՈՒ Մ

16 ՕԳՈՍՏՈՍԻ 2021թվականի N 21

ԱՐԱՐԱՏԻ ՄԱՐԶԻ ԲՅՈՒՐԱՎԱՆ ՀԱՄԱՅՆՔԻ ԱՎԱԳԱՆՈՒ ԹԻՎ 15  
ՈՐՈՇՄԱՆ՝ «ԱՐԱՐԱՏԻ ՄԱՐԶԻ ԲՅՈՒՐԱՎԱՆ ՀԱՄԱՅՆՔԻ  
ՀԱՄԱՅՆՔԱՅԻՆ ՍԵՓԱԿԱՆՈՒԹՅՈՒՆ ՀԱՆԴԻՍԱՑՈՂ ԲՆԱԿԱՎԱՅՐԵՐԻ  
ՆՇԱՆԱԿՈՒԹՅԱՆ ԸՆԴՀԱՆՈՒՐ ՕԳՏԱԳՈՐԾՄԱՆ, ԿԱՌՈՒՑԱՊԱՏՄԱՆ  
ԻՐԱՎՈՒՆՔՈՎ ՀՈՂԱՄԱՍԻ ՄՐՑՈՒՅԹԱՅԻՆ ԿԱՐԳՈՎ  
ՎԱՐՁԱԿԱԼՈՒԹՅԱՆ ՏՐԱՄԱԴՐԵԼՈՒ ՄԱՍԻՆ >>, ՄԵՋ  
ՓՈՓՈԽՈՒԹՅՈՒՆ ԿԱՏԱՐԵԼՈՒ ՄԱՍԻՆ

Ղեկավարվելով «Նորմատիվ Իրավական ակտերի մասին» Հայաստանի  
Հանրապետության օրենքի 33-րդ հոդվածի 1-ին մասի 2-րդ կետի պահանջներով

Բյուրավան համայնքի ավագանին

### որոշում է

Արարատի մարզի Բյուրավան համայնքի ավագանու 2021թ. հունիսի 7-ի թիվ 5  
նիստի թիվ 15 որոշման՝ մեջ կատարել փոփոխություն և այն ներկայացնել  
հետևյալ խմբագրությամբ՝

Արարատի մարզի Բյուրավան համայնքի համայնքային սեփականություն հանդիսացող  
Բնակավայրերի նշանակության ընդհանուր օգտագործման հողամասը կառուցապատման  
իրավունքով մրցույթային կարգով տրամադրելու մասին

Ղեկավարվելով «Տեղական Ինքնակառավարման մասին» Հայաստանի Հանրապե-  
տության օրենքի 18-րդ հոդվածի 1-ին մասի 21-րդ կետի և «Հողային օրենսգրքի»  
76-րդ հոդվածի պահանջներով Բյուրավան համայնքի ավագանին որոշում է՝

1. Թույլատրել համայնքի ղեկավարին 90 տարի ժամկետով կառուցապատման իրավունքով  
մրցույթային կարգով տրամադրել Բյուրավան համայնքի Վ.Մամիկոնյան փող. թիվ 2/2  
հասցեում գտնվող համայնքային սեփականություն հանդիսացող Բնակավայրերի  
նշանակության ընդհանուր օգտագործման 84քմ մակերեսով հողամասը / ծածկագիր՝

03-026- 0055-0014/ :


2.Վճարի չափը հաշվարկել կադաստրային արժեքի 10%-ի չափով՝ 84քմ x 1221դրամ = 102564 դրամ , Որի 10%-ը կկազմի՝ 10256 ,4դրամ /տասը հազար երկու հարյուր հիսունվեց դրամ 40 լումա /:

Կողմ -6


Դեմ -0

Ձեռնպահ -0


ԳԵՎՈՐԳՅԱՆ ՎԱՇԵ




ԼԵՎՈՆՅԱՆ ՎԱԼԵՐԻ




ԽԱԶԱՏՐՅԱՆ ՎՐԵԺ



ՀՈՎՀԱՆՆԻՍՅԱՆ ՀԵՆՐԻԿ



ՂԱԶԱՐՅԱՆ ՊԱՎԼՈՒՇԱ



ՄԱԼԽԱՍՅԱՆ ԳԵՂԱՄ



ՀԱՄԱՅՆՔԻ ՂԵԿԱՎԱՐ՝



ԳԵՂԱՄ ՀՈՎԱԿԻՄՅԱՆ

Արարատի մարզի Բյուրավան համայնքի սվազման 2023թ. հունիսի 7-ի թիվ 1 հիտաի թիվ 15 որոշման մեջ կատարել փոփոխություններ հետևյալ խմբագրությամբ

Արարատի մարզի Բյուրավան համայնքի համայնքապետարանի կողմից հաստատված համայնքի ղեկավարների նշանակության ընդհանուր պրակտիկական կարգը, որի հիման վրա կատարվում են համայնքի կառավարման մրցույթային կարգով պրակտիկական մրցույթի արդյունքների 18-րդ հոդվածի 1-ին մասի 21-րդ մասի 2-րդ կետի 26-րդ հոդվածի պահանջներով Բյուրավան համայնքի սվազման

1.Քույրաբանության համայնքի ղեկավարին Գեղամ Վահանյանը կատարել է պահանջները համայնքի կարգով տրամադրել Բյուրավան համայնքի Գ.Մալխանյանի կողմից հաստատված համայնքային սվազման կարգը, որի հիման վրա կատարվում են համայնքի կառավարման մրցույթային կարգով տրամադրված 84քմ մակերեսով հողատարածության ծածկագրեր



# ՀԱՅԱՍՏԱՆԻ ՀԱՆՐԱՊԵՏՈՒԹՅԱՆ ԱՐԱՐԱՏԻ ՄԱՐԶԻ ԲՅՈՒՐԱՎԱՆ ՀԱՄԱՅՆՔԻ ԱՎԱԳԱՆԻ

Հայաստանի Հանրապետության Արարարտի մարզի Բյուրավան համայնք  
ՀՀ, Արարարտի մարզ, գ.Բյուրավան, (093) 23-28-55, byuravanigyuxapetaran@mail.ru

## Ո Ր Ո Շ ՈՒ Մ

16 ՕԳՈՍՏՈՍԻ 2021թվականի N 22

ԱՐԱՐԱՏԻ ՄԱՐԶԻ ԲՅՈՒՐԱՎԱՆ ՀԱՄԱՅՆՔԻ ՑԱՄԱՔԱՅԻՆ ԾԱԾԿՈՒՅԹԻ  
ԴԱՍԱԿԱՐԳՄԱՆ ՄԱՍԻՆ

Ղեկավարվելով Հայաստանի Հանրապետության կառավարության 2019թվականի  
ապրիլի 11-ի N 431-Ն որոշմամբ հաստատված կարգի 12-րդ և 13-րդ կետերի  
պահանջներով

Բյուրավան համայնքի ավագանին

**որոշում է**

Հաստատել Արարատի մարզի Բյուրավան համայնքի ցամաքային տարածքի  
ծածկույթի դասակարգումը 01.07.2021թ.-ի դրությամբ համաձայն հավելվածի:

Կողմ -6

Դեմ -0

Ձեռնպահ -0

ԳԵՎՈՐԳՅԱՆ ՎԱՀԵ

ԼԵՎՈՆՅԱՆ ՎԱԼԵՐԻ

ԽԱԶԱՏՐՅԱՆ ՎՐԵԺ

ՀՈՎՀԱՆՆԻՍՅԱՆ ՀԵՆՐԻԿ

ՂԱԶԱՐՅԱՆ ՊԱՎԼՈՒՇԱ

ՄԱԼԽԱՍՅԱՆ ԳԵՂԱՄ



ՀԱՄԱՅՆՔԻ ՂԵԿԱՎԱՐ

ԳԵՂԱՄ ՀՈՎԱԿԻՄՅԱՆ

Ա Ղ Յ ՈՒ Ս Ա Կ

ՀՀ ԱՐԱՐԱՏԻ ՄԱՐԶԻ ԲՅՈՒՐԱԿԱՆ ՀԱՄԱՅՆՔԻ ՑԱՄԱՔԱՅԻՆ ՏԱՐԱԾՔԻ ԾԱԾԿՈՒՅԹԻ ԴԱՍԱԿԱՐԳՄԱՆ  
 01.07.2021թ ԴՐՈՒԹՅԱՄԲ

առ

(հեկտար)

1. Մշակովի հողերի դաս															
Հողային ֆոնդի կատեգորիաները/գործառնական նշանակությունը															
գյուղատնտեսական				բնակավայրի				անտառային							
վարելահողեր (100%)				բազմամյա տնկարկներ (100%)				բնակավայրի կառուցապատման		վարելահողեր (100%)					
								(տնամերձ՝ 60%)		(այգեգործական՝ 60%)					
62.105				72.255				35.598							
<b>Ընդամենը</b>		<b>169.958</b>													
2. Մարգագետինների դաս															
Հողային ֆոնդի կատեգորիաները/գործառնական նշանակությունը															
գյուղատնտեսական			բնակավայրի				հատուկ պահպանվող տարածքների	հատուկ նշանակության	անտառային						
խոտհարքեր (100%)	արոտավայրեր (100%)	այլ հողատեսքեր 20%	խառը կառուցապատման	ընդհանուր օգտագործման	հասարակական կառուցապատման	այլ հողեր			խոտհարքեր (100%)	արոտներ (100%)	այլ հողատեսքեր (20%)				
		5.287		0.867	0.342	0.044	0.57								
<b>Ընդամենը</b>		<b>7.110</b>													
3. Ծառածածկ տարածքների դաս															
Հողային ֆոնդի կատեգորիաները/գործառնական նշանակությունը															
անտառային						հատուկ պահպանվող տարածքների հողեր									
անտառներ (100%)															
						0.73									
<b>Ընդամենը</b>		<b>0.73</b>													
4. Թփուտապատ տարածքների դաս															
Հողային ֆոնդի կատեգորիաները/գործառնական նշանակությունը															
անտառային						հատուկ պահպանվող տարածքների հողեր									
թփուտներ (100%)															
						0.136									
<b>Ընդամենը</b>		<b>0.136</b>													
5. Ջրածածկ տարածքների դաս															
Հողային ֆոնդի կատեգորիաները/գործառնական նշանակությունը															
ջրային հողեր (90%)						հատուկ պահպանվող տարածքների հողեր									
0.71						0.11									
<b>Ընդամենը</b>		<b>0.82</b>													
6. Բուսականությունից զուրկ տարածքների դաս															
մարդածին								բնածին							
հողային ֆոնդի կատեգորիաները/գործառնական նշանակությունը								հողային ֆոնդի կատեգորիաները/գործառնական նշանակությունը							
բնակավայրի հողեր								արդյունաբերության, ընդերքօգտագործման և այլ արտադրական նշանակության	էներգետիկայի, կապի, տրանսպորտի, կոմունալ ենթակառուցվածքների	հատուկ նշանակության	պահուստային	գյուղատնտեսական	անտառային	հատուկ պահպանվող տարածքների	ջրային
բնակելի կառուցապատման (առանց տնամերձ և այգեգործական հողերի՝ 60%) (100%)	հասարակական կառուցապատման		այլ հողերի	խառը կառուցապատման	ընդհանուր օգտագործման	100%	100%		100%	այլ հողատեսքեր (80%)	այլ հողեր (80%)		(10%)		
23.478	2.79		0.025		11.34	4.23	0.81			21.184		0.41	0.079		
<b>Ընդամենը</b>		<b>64.346</b>													
<b>Ընդամենը (1+2+3+4+5+6)</b>		<b>243.100</b>													



Հայաստանի Հանրապետության Արարատի մարզի Բյուրավան համայնքի ցամաքային տարածքի ծածկույթի դասակարգման վերաբերյալ առ 01.07.2020թ. դրությամբ

Բյուրավան համայնքի 243,1 հա ցամաքային տարածքի ծածկույթը ըստ դասերի կազմում է

- 1) մշակովի հողեր -169,958 հա
- 2) մարգագետիններ- 7,11 հա
- 3) ծառածածկ տարածքներ-0,73 հա
- 4) թփուտապատ տարածքներ- 0,136 հա
- 5) ջրածածկ տարածքներ- 0,82 հա
- 6) բուսականությունից զուրկ տարածքներ- 64,346 հա:

**1. Մշակովի հողերի դասի կազմում ընդգրկվում են հողային ֆոնդի՝**

1.1 գյուղատնտեսական նշանակության հողերից՝ վարելահողերի 100 տոկոսը կամ 62,105 հա և բազմամյա տնկարկների 100 % կամ 72,255 հա:

1.2 բնակավայրի հողերի բնակելի կառուցապատման՝ տնամերձ և այգեգործական հողերի 60 % . Կամ 35,598 հա

1.3 անտառային հողերից՝ վարելահողերի 100 % կամ -- հա:

**2. Մարգագետինների դասի կազմում ընդգրկվում են հողային ֆոնդի՝**

2.1 գյուղատնտեսական նշանակության հողերից՝ խոտհարքների 100 % կամ --- հա, արոտավայրերի 100 % կամ ----- հա և այլ հողատեսքերի 20 % կամ 5,296 հա.

2.2 բնակավայրերի հողերից՝ խառը կառուցապատման հողերի 23.9% կամ ----- հա և ընդհանուր օգտագործման հողերի 7.1 % կամ 0,867 հա, հասարակական հողերի 10.9% կամ 0,342 հա և այլ հողերի 63.4 % կամ 0,044 հա

2.3 հատուկ պահպանվող տարածքների հողերի 33.9% կամ 0,57 հա.

2.4 հատուկ նշանակության հողերի 17.8 % կամ ----- հա

2.5 անտառային հողերից՝ խոտհարքների ----- հա , արոտների ----- հա և այլ հողերի ----- հա:

**3. Ծառածածկ տարածքների դասի կազմում ընդգրկվում են հողային ֆոնդի՝**

3.1 անտառային հողերից՝ անտառների 100 % կամ ----- հա

3.2 հատուկ պահպանվող տարածքների հողերի 43.5% կամ 0,731 հա

**4. Թփուտապատ տարածքների դասի կազմում ընդգրկվում են հողային ֆոնդի՝**

4.1 անտառային հողերի թփուտների 100 տոկոսը կամ ----- հա.

4.2 հատուկ պահպանվող տարածքների 8.1 % կամ 0,136 հա:

**5. Ջրածածկ տարածքների դասի կազմում ընդգրկվում են հողային ֆոնդի՝**

5.1 ջրային հողերի 90 տոկոսը կամ 0,71 հա

5.2 հատուկ պահպանվող տարածքները 6.5 % կամ 0,11 հա:

**6. Բուսականությունից զուրկ տարածքների դասը բաժանվում է երկու խմբի՝ մարդածին (ձևավորված մարդու գործունեության արդյունքում) և բնածին (բնության կողմից ստեղծված)՝**

**6.1. մարդածին, բուսականությունից զուրկ տարածքների ծածկույթը ներառում է հողային ֆոնդի՝**

6.1.1 բնակավայրի հողերից բնակելի կառուցապատման հողերի (բացառությամբ տնամերձ և այգեգործական հողերի 60%-ի) 100 %-ը կամ 23,732 հա, հասարակական կառուցապատման հողերի 89% կամ 2,79 հա, այլ հողեր 36.5% կամ 0,025 հա, խառը կառուցապատման հողերի 76 % կամ ----- հա և ընդհանուր օգտագործման հողերի 92.9 % կամ 11,34 հա հողերը.

6.1.2 արդյունաբերության, ընդերքօգտագործման և այլ արտադրական նշանակության օբյեկտների հողերի 100 % կամ 4,230 հա,

6.1.3 էներգետիկայի, կապի, տրանսպորտի, կոմունալ ենթակառուցվածքների օբյեկտների հողերի 100 % կամ 0,810 հա,

6.1.4 հատուկ նշանակության հողերի 82.2% կամ ----- հա

6.1.5 պահուստային հողեր 0.0 հա.

**6.2 բնածին, բուսականությունից զուրկ տարածքների (լճերի ու գետերի ափեր, ավազուտներ, մերկ ժայռեր և մայր ապառներ) ծածկույթը ներառում է հողային ֆոնդի՝**

6.2.1 գյուղատնտեսական նշանակության այլ հողատեսքերի 80 տոկոսը կամ 21,184 հա,

6.2.2 անտառային նշանակության այլ հողերի 80 տոկոսը կամ ----- հա,

6.2.3 հատուկ պահպանվող տարածքների հողերը 24.5% կամ 0,412 հա

6.2.4 ջրային հողերի 10 տոկոսը կամ 0,079 հա :

Համայնքի ղեկավար



*[Handwritten signature]*

Գ. Հովակիմյան

Կ.Տ.