



ՀԱՅԱՍՏԱՆԻ ՀԱՆՐԱՊԵՏՈՒԹՅՈՒՆ  
ԱՐԱՐԱՏԻ ՄԱՐԶ  
ԴԱՇՏԱՔԱՐ ՀԱՄԱՅՆՔԻ ԴԵԿԱՎԱՐ

05.04. 2018թ  
N\_53\_

ԱՐԱՐԱՏԻ ՄԱՐԶՊԵՏ  
ՊՐԷՆ Ա.ԳՐԻԳՈՐՅԱՆԻՆ

Հարգելի մարզպետ,

Ձեզ ենք ներկայացնում Դաշտաքար համայնքի 29.03.2018 թվականի  
ավագանու թիվ 5 նիստի արձանագրությունը:



Համայնքի ղեկավար

Ն. Մալխասյան



ՀԱՅԱՍՏԱՆԻ ՀԱՆՐԱՊԵՏՈՒԹՅՈՒՆ  
ԱՐԱՐԱՏԻ ՄԱՐԶ  
ԴԱՇՏԱՔԱՐ ՀԱՄԱՅՆՔԻ ԱՎԱԳԱՆԻ

ԱՐՁԱՆԱԳՐՈՒԹՅՈՒՆ ԹԻՎ 5

2018 թ-ի մարտի 29-ին, ժամը 11-ին, Դաշտաքար համայնքում տեղի ունեցավ ավագանու թիվ 5 նիստը: Նրստին մասնակցում էին ավագանու անդամներ.

Աբրահամ	Աբրահամյան	<i>Abraham</i>
Լյուդվիգ	Այնազյան	<i>Ludvig</i>
Արմեն	Աթոյան	<i>Armen</i>
Արամ	Մալխասյան	<i>Arum</i>
Անգին	Սարգսյան	<i>Angin</i>

Համայնքապետարանի առաջին կարգի մասնագետ՝ Հ. Հակոբյանը  
Նիստը նախագահում էր Համայնքի ղեկավար՝ Ն.Մալխասյանը  
Նիստը քարտուղարում էր աշխ. քարտուղար՝ Ա. Վարդանյանը

Օրակարգում

1. Դաշտաքար համայնքի վարչական տարածքում ընդգրկված պետական սեփականություն հանդիսացող հողամասի նպատակային նշանակությունը փոխելու մասին հարցը.
2. Դաշտաքար համայնքի վարչական տարածքում ընդգրկված պետական և համայնքային սեփականություն հանդիսացող հողամասերի վարձակալությամբ տրամադրելու մասին հարցը.
3. Դաշտաքար համայնքի վարչական տարածքում ընդգրկված համայնքային սեփականություն հանդիսացող հողամասերի աճուրդային կարգով օտարելու մասին հարցը.

1. Լսեցին-- Դաշտաքար համայնքի վարչական տարածքում ընդգրկված պետական սեփականություն հանդիսացող հողամասի նպատակային նշանակությունը փոխելու մասին հարցը.

(գեկուցող՝ Ն. Մալխասյան)

Արտահայտվեցին ավագանու անդամներ Անգին Սարգսյանը և Արամ Մալխասյանը  
Լսելով զեկուցողին և արտահայտվողների կարծիքները.






Ղեկավարվելով Հայաստանի Հանրապետության Կառավարության 29.11.2011թ-ի N 1918-Ն  
որոշման պահանջներով և հիմք ընդունելով 19.03.2018թ –ի միջգերատեսչական հանձնաժողովի  
N 50 դրական եզրակացությունը

Ղաշտաքարի ավագանին որոշում է.

### ՈՐՈՇՈՒՄ 13

Հաստատել Ղաշտաքար համայնքի վարչական տարածքում ընդգրկված  
պետական սեփականություն հանդիսացող կադաստրային 03-034-0150-0028  
ծածկագրի տակ հաշվառված գյուղատնտեսական նշանակության 0.030013 հա  
արոտավայրի նպատակային նշանակության փոփոխությունը և դասել  
արդյունաբերության, ընդերքօգտագործման և այլ արտադրական նշանակության  
օբյեկտների հողերի կատեգորիա՝ ընդերքի օգտագործման համար տրամադրված  
հողամասերի դասին:

Որոշումն անցավ միաձայն

Աբրահամ	Աբրահամյան	
Լյուդվիգ	Այնազյան	
Արմեն	Աթոյան	
Արամ	Մալխասյան	
Անգին	Սարգսյան	

2. Լսեցին— Ղաշտաքար համայնքի վարչական տարածքում ընդգրկված պետական  
և համայնքային սեփականություն հանդիսացող հողամասերի վարձակալությամբ  
տրամադրման մասին հարցը.

(զեկուցող՝ Ն. Մալխասյան)

Արտահայտվեցին ավագանու անդամներ Լյուդվիգ Այնազյանը և Արամ Մալխասյանը

Ղեկավարվելով Հայաստանի Հանրապետության Կառավարության 14.01.2010 թվականի  
N 16-Ն որոշման պահանջներով՝

ավագանին որոշեց.

### ՈՐՈՇՈՒՄ 14

1. Տալ համաձայնություն Ղաշտաքար համայնքի վարչական տարածքում ընդգրկված  
պետական սեփականություն հանդիսացող ստորև բերված հողամասերը մրցութային  
կարգով տամադրել վարձակալության

Լուսի համարը	Ելակազմի նշանակությունը	Գործարձակող նշանակությունը	Ծածկագիրը	Մակերեսը /հա/	Գնահատման շրջանը և խումբը	Մուրիկներ	Վարձավճարի մեկնարկային գինը /գուտ եկամտի 15 %/ ըստ ԲՀ դրամ	Վարձավճարման ցուցանիշի տրամադրված ժամկետը
1	Գյուղատնտեսական	Արտավայր	0168-0016	13.0	ՎՆԱ, V	ԲԲ	4230	10
2	Գյուղատնտեսական	Արտավայր	0168-0016	3.5	ՎՆԱ, V	ԲԲ	1140	10
3	Գյուղատնտեսական	Վարելահող	0177-0001	1,39	ՎՆԱ, V	ԲԲ	3930	10
4	Գյուղատնտեսական	Վարելահող այլ հողատեսք	0118-0012 0118-0006	0.24847 0.06253	ՎՆԱ, IV	Դաշտաքար համայնք	2710	25

Որոշումն անցավ միաձայն.

Աբրահամ Աբրահամյան *Abraham*  
 Լյուդվիգ Այնազյան *Ludvig*  
 Արմեն Աթոյան *Armen*  
 Արամ Մալխասյան *Armen*  
 Անգին Սարգսյան *Angin*

3. Լսեցին— Դաշտաքար համայնքի վարչական տարածքում ընդգրկված համայնքային սեփականություն հանդիսացող հողամասերի աճուրդային կադրով օտարման մասին հարցը.

(գեկուցող՝ Ն. Մալխասյան)

Արտահայտվեցին ավագանու անդամներ Լյուդվիգ Այնազյանը և Արամ Մալխասյանը  
 Ղեկավարվելով Հայաստանի Հանրապետության Կառավարության 14.01.2010 թվականի  
 N 16-Ն որոշման պահանջներով՝  
 ավագանին որոշեց.

ՈՐՈՇՈՒՄ 15

1. Տալ համաձայնություն աճուրդային կարգով օտարելու Դաշտաքար համայնքի վարչական տարածքում ընդգրկված համայնքային սեփականություն հանդիսացող 1,55 հա /ծածկագիր 0122-0001/ գյուղատնտեսական այլ նշանակության հողատեսքի հողամասը: