



ՀԱՅԱՍՏԱՆԻ ՀԱՆՐԱՊԵՏՈՒԹՅՈՒՆ  
ԱՐԱՐԱՏԻ ՄԱՐԶ  
ԶԱՆԳԱԿԱՏՈՒՆ ՀԱՄԱՅՆՔԻ ԱՎԱԳԱՆԻ

ՈՐՈՇՈՒՄ

№ 16

17.11.2017թ.

ԶԱՆԳԱԿԱՏՈՒՆ ՀԱՄԱՅՆՔԻ ԱՎԱԳԱՆՈՒ № 7 ՆԻՍՏԻ ՕՐԱԿԱՐԳԸ ՀԱՍՏԱՏԵԼՈՒ ՄԱՍԻՆ

Ղեկավարվելով «Տեղական ինքնակառավարման մասին» Հայաստանի Հանրապետության օրենքի 14-րդ հոդվածի 6-րդ կետի պահանջներով ավագանին

ՈՐՈՇՈՒՄ Է՝

Հաստատել համայնքի ավագանու հերթական նիստի օրակարգի հետևյալ հարցը.

1. Զանգակատուն համայնքի համայնքային և պետական սեփականություն հանդիսացող հողամասերից, հատակագծերին համապատասխան, հողամասեր առանձնացնելու մասին:

ԱՎԱԳԱՆՈՒ ԱՆԴԱՄՆԵՐ, ԿՈՂՄ՝

  
/ստորագրություն/


Հ.Գրիգորյան

  
/ստորագրություն/

Ի.Գևորգյան

  
/ստորագրություն/

Ա.Սարգսյան

  
/ստորագրություն/

Ջ.Մանուկյան

Դեմ չկա, ձեռնպահ չկա

Կ.Տ.

ԶԱՆԳԱԿԱՏՈՒՆ ՀԱՄԱՅՆՔԻ ՂԵԿԱՎԱՐ՝ \_\_\_\_\_ Է.ՍԱՀԱԿՅԱՆ  
(ստորագրություն)



ՀԱՅԱՍՏԱՆԻ ՀԱՆՐԱՊԵՏՈՒԹՅՈՒՆ  
ԱՐԱՐԱՏԻ ՄԱՐԶ  
ԶԱՆԳԱԿԱՏՈՒՆ ՀԱՄԱՅՆՔԻ ԱՎԱԳԱՆԻ

ՈՐՈՇՈՒՄ

№ 17

17.11.2017թ.

ՀԱՄԱՅՆՔԻ ՀԱՄԱՅՆՔԱՅԻՆ ԵՎ ՊԵՏԱԿԱՆ ՍԵՓԱԿԱՆՈՒԹՅՈՒՆ ՀԱՆԴԻՍԱՑՈՂ ՀՈՂԵՐԻՑ  
ՀԱՏԱԿԱԳԾԵՐԻՆ ՀԱՄԱՊԱՏԱՄԻՎՆ ՀՈՂԱՄԱՍԵՐ ԱՌԱՆՁՆԱՅՆԵԼՈՒ ՄԱՍԻՆ

Ղեկավարվելով Հայաստանի Հանրապետության հողային օրենսգրքի 97-րդ հոդվածի  
պահանջներով ավագանին

ՈՐՈՇՈՒՄ Է՝

*-Համայնքի համայնքային սեփականություն հանդիսացող՝*


1. 0099-0001 կադաստրային ծածկագրի տակ գտնվող արոտավայրի հողերից առանձնացնել 178 հա հողամասեր,
2. 0101-0001 կադաստրային ծածկագրի տակ գտնվող արոտավայրի հողերից առանձնացնել 237 հա հողամասեր
3. 0102-0001 կադաստրային ծածկագրի տակ գտնվող արոտավայրի հողերից առանձնացնել 371 հա հողամասեր
4. 0133-0001 կադաստրային ծածկագրի տակ գտնվող արոտավայրի հողերից առանձնացնել 174 հա հողամասեր
5. 0135-0001 կադաստրային ծածկագրի տակ գտնվող արոտավայրի հողերից առանձնացնել 27 հա հողամասեր
6. 0129-0001 կադաստրային ծածկագրի տակ գտնվող արոտավայրի հողերից առանձնացնել 218 հա հողամասեր,
7. 0330-0001 կադաստրային ծածկագրի տակ գտնվող այլ հողատեսքերի հողերից առանձնացնել 10 հա հողամասեր,
8. 0364-0001 կադաստրային ծածկագրի տակ գտնվող այլ հողատեսքերի հողերից առանձնացնել 30 հա հողամասեր,
9. 0115-0010 կադաստրային ծածկագրի տակ գտնվող ջրային ֆոնդի հողերից առանձնացնել 4.9 հա հողամասեր,
10. 033-007 կադաստրային ծածկագրի տակ գտնվող բնակավայրերի հողերից առանձնացնել 0.037 հա հողամաս,
11. 034-003 կադաստրային ծածկագրի տակ գտնվող բնակավայրերի հողերից առանձնացնել 0.03 հա հողամասեր,

-Համայնքի պետական սեփականություն հանդիսացող՝


12. 0191-0001 կադաստրային ծածկագրի տակ գտնվող արոտավայրի հողերից առանձնացնել 17 հա հողամասեր,
13. 0199-0001 կադաստրային ծածկագրի տակ գտնվող արոտավայրի հողերից առանձնացնել 192 հա հողամասեր,
14. 0102-0001 կադաստրային ծածկագրի տակ գտնվող արոտավայրի հողերից առանձնացնել 102 հա հողամասեր,
15. 0156-0001 կադաստրային ծածկագրի տակ գտնվող արոտավայրի հողերից առանձնացնել 99 հա հողամասեր,
16. 0156-0001 կադաստրային ծածկագրի տակ գտնվող այլ հողատեսքերի հողերից առանձնացնել 23 հա հողամասեր,

Նշված կադաստրային ծածկագրերի տակ գտնվող հողերից համաձայն ներկայացված հատակագծերի, առանձնացնել հողամասեր, դարձնել առանձին միավորներ եւ հողամասերի վերաբերյալ կատարել պետական գրանցում:


ԱՎԱԳԱՆՈՒ ԱՆԴԱՄՆԵՐ, ԿՈՂՄ՝

  
/ստորագրություն/


Հ.Գրիգորյան

  
/ստորագրություն/

Խ.Գևորգյան

  
/ստորագրություն/

Ա.Սարգսյան

  
/ստորագրություն/

Ջ.Մանուկյան

Դեմ չկա, ձեռնպահ չկա



Կ.Տ.

ՋԱՆԳԱԿԱՏՈՒՆ ՀԱՄԱՅՆՔԻ ԴԵԿԱՎԱՐ՝

(ստորագրություն)

Է.ՍԱՀԱԿՅԱՆ

