



ՀԱՅԱՍՏԱՆԻ ՀԱՆՐԱՊԵՏՈՒԹՅՈՒՆ  
ԱՐԱՐԱՏԻ ՄԱՐԶ  
ԶԱՆԳԱԿԱՏՈՒՆ ՀԱՄԱՅՆՔԻ ԱՎԱԳԱՆԻ

Հասցե : 061 0

ՈՐՈՇՈՒՄ

№ 25

18.12.2017թ.


ԶԱՆԳԱԿԱՏՈՒՆ ՀԱՄԱՅՆՔԻ ԱՎԱԳԱՆՈՒ № 9 ՆԻՍՏԻ ՕՐԱԿԱՐԳԸ ՀԱՍՏԱՏԵԼՈՒ ՄԱՍԻՆ  
Ղեկավարվելով «Տեղական ինքնակառավարման մասին» Հայաստանի Հանրապետության օրենքի  
14-րդ հոդվածի 6-րդ կետի պահանջներով ավագանին

ՈՐՈՇՈՒՄ Է՝

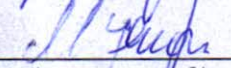
Հաստատել համայնքի ավագանու հերթական նիստի օրակարգի հետևյալ հարցերը.

1. Զանգակատուն համայնքի սեփականություն հանդիսացող հողամասերը աճուրդ վաճառքով օտարելու և հողամասերի մեկնարկային գինը սահմանելու մասին
2. Համայնքի սեփականություն հանդիսացող գյուղատնտեսական և ջրային նշանակության հողամասերը <<Հայկական բարձրավանդակի կենսաբազմազանության պահպանման>> հիմնադրամին անհատույց օգտագործման իրավունքով տրամադրելուն համաձայնություն տալու մասին


ԱՎԱԳԱՆՈՒ ԱՆԴԱՄՆԵՐ, ԿՈՂՄ՝

  
/ստորագրություն/

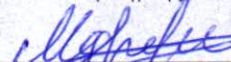
Հ.Գրիգորյան

  
/ստորագրություն/

Խ.Գևորգյան

  
/ստորագրություն/

Ա.Սարգսյան


  
/ստորագրություն/

Ջ.Մանուկյան

Ղեմ չկա, ծեռնպահ չկա



ԶԱՆԳԱԿԱՏՈՒՆ ՀԱՄԱՅՆՔԻ ՂԵԿԱՎԱՐ՝

  
(ստորագրություն)

Է.ՍԱՐԳՍՅԱՆ



**ՀԱՅԱՍՏԱՆԻ ՀԱՆՐԱՊԵՏՈՒԹՅՈՒՆ  
ԱՐԱՐԱՏԻ ՄԱՐԶ  
ԶԱՆԳԱԿԱՏՈՒՆ ՀԱՄԱՅՆՔԻ ԱՎԱԳԱՆԻ**

ՈՐՈՇՈՒՄ

NQ 26

18.12.2017թ.

ԶԱՆԳԱԿԱՏՈՒՆ ՀԱՄԱՅՆՔԻ ՍԵՓԱԿԱՆՈՒԹՅՈՒՆ ՀԱՆՐԱՄԱՅՈՂ ՀՈՂԱՄԱՍԵՐԸ ԱՃՈՒՐԴ ՎԱՃԱՌՔՈՎ ՕՏԱՐԵԼՈՒ ԵՎ ՀՈՂԱՄԱՍԵՐԻ ՄԵԿՆԱՐԿԱՅԻՆ ԳԻՆԸ ՄԱՀՄԱՆԵԼՈՒ ՄԱՍԻՆ

Ղեկավարվելով «Տեղական ինքնակառավարման մասին» Հայաստանի Հանրապետության օրենքի 18-րդ հոդվածի 21 –րդ կետի և Հայաստանի Հանրապետության հողային օրենսգրքի 67-րդ հոդվածի պահանջներով, ավագանին

ՈՐՈՇՈՒՄ Է՝

1. Աճուրդ-վաճառքի միջոցով օտարել Ջանգակատուն համայնքի համայնքային սեփականություն հանդիսացող հետևյալ հողամասերը.

Լոտ 1- կադաստրային ծածկագիրը՝ 03-043-0033-0009 -0.03631 հա բնակավայրի այլ հողեր, 03-043-0113-0198 – 0.19 հա, 03-043-0113-0197 – 1.33102 հա գյուղատնտեսական նշանակության արոտավայրեր:


Լոտ 2- կադաստրային ծածկագիրը՝ 03-043-0106-0164- 0.275 հա, 03-043-0106-0163 - 0.64913 հա, 03-043-0106-0165 -0.55251հա գյուղատնտեսական նշանակության արոտավայրեր, 03-043-0052-0004 -0.39029 հա գյուղատնտեսական նշանակության այլ հողատեսք:

Լոտ 3- կադաստրային ծածկագիրը՝ 03-043-0110-0187 -0.29759 հա, 03-043-0110-0188 -0.62332 հա գյուղատնտեսական նշանակության արոտավայրեր, 03-043-0040-0002 -0.0992 հա, 03-043-0040-0001 -0.32347 հա, 03-043-0041-0001 -0.06278 հա գյուղատնտեսական նշանակության այլ հողատեսքեր, 03-043-0034-0003 -0.2749 հա բնակավայրի այլ հողեր :


2. Աճուրդ վաճառքի միջոցով օտարվող վերը նշված հողամասերի մեկնարկային գինը սահմանել հողամասերի կադաստրային արժեքի 100%-ի չափով:

ԱՎԱԳԱՆՈՒ ԱՆԴԱՄՆԵՐ,

ԿՈՂՄ՝

  
/ստորագրություն/

Հ.Գրիգորյան

  
/ստորագրություն/

Խ.Գևորգյան

  
/ստորագրություն/

Ա.Սարգսյան

  
/ստորագրություն/


Ջ.Մանուկյան

Դեմ չկա, ձեռնպահ չկա



4.8

ԶԱՆԳԱԿԱՏՈՒՆ ՀԱՄԱՅՆՔԻ ՂԵԿԱՎԱՐ՝

  
Է.ՍԱՐԳՍՅԱՆ  
(ստորագրություն)

