

ՀԱՅԱՍՏԱՆԻ ՀԱՆՐԱՊԵՏՈՒԹՅՈՒՆ ՍԱՅԱԹ-ՆՈՎԱ ՀԱՄԱՅՆՔԻ ԱՎԱԳԱՆԻ

Հայաստանի Հանրապետության Արարատի մարզի
գ. Սայաթ-Նովա, 0236-6-06-90, sayat.nova.81@mail.ru

Ո Ր Ո Շ ՈՒ Մ N 15

10.07.2020թվական

10.07.2020թ-ի թիվ-05 ԱՐՏԱՀԵՐԹ ՆԻՍՏԻ ՕՐԱԿԱՐԳԸ ՀԱՍՏԱՏԵԼՈՒ ՄԱՍԻՆ

Ղեկավարվելով “Տեղական ինքնակառավարման մասին” Հայաստանի Հանրապետության օրենքի 14-րդ հոդվածի 6-րդ կետի պահանջներով ավագանին


ՈՐՈՇԵՑ

Հաստատել 10.07.2020թ-ի թիվ 05 արտահերթ նիստի օրակարգը


1. Համայնքի 2020թ-ի բյուջեում փոփոխություններ կատարելու մասին
2. Հողամասն աճուրդային եղանակով վաճառելու մասին
3. Սայաթ - Նովա համայնքի հողային հաշվեկշիռը կազմելու կարգը հաստատելու մասին

Համայնքի ավագանու անդամներ	Կողմ՝	Դեմ՝	Ձեռնպահ՝
Այվազյան Արարատ			
Այվազյան Ռաֆայել			
Զարգարյան Կամո			
Իվանյան Սևակ			
Խաչատրյան Վլադիմիր			
Պետրոսյան Վազգեն			
Սերոբյան Լևոն			

ՀԱՄԱՅՆՔԻ ՂԵԿԱՎԱ



Ռ.Ա.ԼԱՎԵՐԴՅԱՆ



ՀԱՅԱՍՏԱՆԻ ՀԱՆՐԱՊԵՏՈՒԹՅՈՒՆ ՍԱՅԱԹ-ՆՈՎԱ ՀԱՄԱՅՆՔԻ ԱՎԱԳԱՆԻ

Հայաստանի Հանրապետության Արարատի մարզի
գ. Սայաթ-Նովա, 0236-6-06-90, sayat.nova.81@mail.ru

Ո Ր Ո Շ ՈՒ Մ N 16 Ն

10.07.2020թվական

ՀԱՄԱՅՆՔԻ 2020Թ-Ի ԲՅՈՒՋԵՏԻ ՓՈՓՈԽՈՒԹՅՈՒՆՆԵՐ ԿԱՏԱՐԵԼՈՒ ՄԱՍԻՆ

Ղեկավարվելով “Տեղական ինքնակառավարման մասին” Հայաստանի Հանրապետության օրենքի 18-րդ հոդվածի 5-րդ կետի պահանջներով ավագանին

ՈՐՈՇԵՑ


Վարչական բյուջեի 11.1.2 պահուստային միջոցներ հատվածի 4891 հոդվածը պակասեցնել 3389.9 հազ.դրամով և այն ուղղել 6.3.1 ջրամատակարարում հատվածի 4657 դրամաշնորհի հոդվածին 3389.9 հազ դրամով, 9.1.1 նախադպրոցական ուսուցում հատվածի 4511 սուբսիդիաներ ոչ ֆինանսական համայնքային կազմակերպությունների հոդվածը պակասեցնել 1300.0հազ. դրամ և այն ուղղել 6.3.1 ջրամատակարարում հատվածի 4657 դրամաշնորհի հոդվածին 1300.0հազ դրամ, 8.2.4 այլ մշակույթային կազմակերպություններ հատվածի 4239 ընդհանուր բնույթի այլ ծառայություններ հոդվածը պակասացնել 1000.0հազ. դրամով և այն ուղղել 6.3.1 ջրամատակարարում հատվածի 4657 դրամաշնորհի հոդվածին 1000.0հազ. դրամով, 10.7.1 սոցիալական հատուկ արտոնություններ հատվածի 4729 այլ նպաստներ հոդվածը պակասացնել 310.1հազ. դրամով և այն ուղղել 6.3.1 ջրամատակարարում հատվածի 4657 դրամաշնորհի հոդվածին 6.000.000 դրամով /վեց միլիոն դր./:

Համայնքի ավագանու անդամներ	Կողմ՝	Դեմ՝	Ձեռնպահ՝
Այվազյան Արարատ			
Այվազյան Ռաֆայել			
Զարգարյան Կամո			
Իվանյան Սևակ			
Խաչատրյան Վլադիմիր			
Պետրոսյան Վազգեն			
Սերոբյան Լևոն			

Հ Ա Մ Ա Յ Ն Ք Ի Ղ Ե Կ Ա Վ Ա



Ռ. Ա Լ Ա Վ Ե Ր Դ Յ Ա Ն



ՀԱՅԱՍՏԱՆԻ ՀԱՆՐԱՊԵՏՈՒԹՅՈՒՆ ՍԱՅԱԹ-ՆՈՎԱ ՀԱՄԱՅՆՔԻ ԱՎԱԳԱՆԻ

Հայաստանի Հանրապետության Արարատի մարզի
գ. Սայաթ-Նովա, 0236-6-06-90, sayat.nova.81@mail.ru

Ո Ր Ո Շ ՈՒ Մ N 17

10.07.2020թվական

ՀՈՂԱՄԱՍՆ ԱՃՈՒՐԴԱՅԻՆ ԵՂԱՆԱԿՈՎ ՎԱՃԱՌԵԼՈՒ ՄԱՍԻՆ

Ղեկավարվելով «Տեղական ինքնակառավարման մասին» Հայաստանի Հանրապետության օրենքի 18-րդ հոդվածի 21-րդ կետով և ՀՀ հողային օրենսգրքի 67-րդ հոդվածի պահանջներով ավագանին

ՈՐՈՇԵՑ

Թույլատրել համայնքի սեփականություն հանդիսացող 0.95801 հա գյուղատնտեսական արոտավայրի, 0.07691 հա գյուղատնտեսական՝ այլ հողատեսք հողամասերը օտարել աճուրդային եղանակով, մեկնարկային գինը սահմանել ըստ հետևյալ ծածկագրերի և լոտի՝

Գյուղատնտեսական՝ արոտավայրի

Լոտ 1. Ծածկագիր 03-082-0119-0005 0.068208 հա մեկնարկային գինը 270000 ՀՀ դրամ

Լոտ 2. Ծածկագիր 03-082-0119-0004 0.27593 հա մեկնարկային գինը 150000 ՀՀ դրամ Գյուղատնտեսական՝ այլ հողատեսք

Լոտ 1. Ծածկագիր 03-082-0114-0001 0.07691 հա մեկնարկային գինը 70000 ՀՀ դրամ

Եվ 0.2045 հա բնակավայրի հասարակական կառուցապատման հողամասը օտարել աճուրդային եղանակով և օտարվող հողամասի գինը սահմանել հողի կադաստրային արժեքի 100%-ի չափով, մեկնարկային գինը սահմանել ըստ հետևյալ ծածկագրի և լոտի՝

Բնակավայրերի՝ հասարակական կառուցապատման


Լոտ 1. Ծածկագիր 03-082-0351-0038 0.2045 հա մեկնարկային գինը 1,079.760 ՀՀ դրամ

Համայնքի ավագանու անդամներ	Կողմ՝	Դեմ՝	Ձեռնպահ՝
Այվազյան Արարատ			
Այվազյան Ռաֆայել			
Զարգարյան Կամո			
Իվանյան Սևակ			
Խաչատրյան Վլադիմիր			
Պետրոսյան Վազգեն			
Սերոբյան Լևոն			

Հ Ա Մ Ա Յ Ն Ք Ի Ղ Ե Կ Ա Վ Ա Կ

Ռ. Ա Լ Ա Վ Ե Ր Դ Յ Ա Ն





ՀԱՅԱՍՏԱՆԻ ՀԱՆՐԱՊԵՏՈՒԹՅՈՒՆ ՍԱՅԱԹ-ՆՈՎԱ ՀԱՄԱՅՆՔԻ ԱՎԱԳԱՆԻ

Հայաստանի Հանրապետության Արարատի մարզի
գ. Սայաթ-Նովա, 0236-6-06-90, sayat.nova.81@mail.ru

Ո Ր Ո Շ ՈՒ Մ N 18

10.07.2020թվական

ՍԱՅԱԹ-ՆՈՎԱ ՀԱՄԱՅՆՔԻ ՀՈՂԱՅԻՆ ՀԱՇՎԵԿՇԻՌԸ ԿԱԶՄԵԼՈՒ ԿԱՐԳԸ ՀԱՍՏԱՏԵԼՈՒ ՄԱՍԻՆ

Ղեկավարվելով Հայաստանի Հանրապետության կառավարության 2000թ. հոկտեմբերի 23-ի
“ Հայաստանի Հանրապետության հողային հաշվեկշիռը կազմելու կարգը հաստատելու մասին” թիվ
656 որոշմամբ հաստատված կարգի 9-րդ կետով ավագանին

ՈՐՈՇԵՑ

Հաստատել Սայաթ-Նովա համայնքի հողային հաշվեկշիռը կազմելու կարգը /համաձայն ձև 22-ի և 22 ա-ի/:

Համայնքի ավագանու անդամներ	Կողմ՝	Դեմ՝	Ձեռնպահ՝
Այվազյան Արարատ			
Այվազյան Ռաֆայել			
Զարգարյան Կամո			
Իվանյան Սևակ			
Խաչատրյան Վլադիմիր			
Պետրոսյան Վազգեն			
Սերոբյան Լևոն			

ՀԱՄԱՅՆՔԻ ՂԵԿԱՎԱՐ



Ռ.ԱԼԱՎԵՐԴՅԱՆ

հողային ֆոնդի առկայության և բաշխման (ըստ նպատակային նշանակության, հողատեսքերի ու գործառնական նշանակության և սեփականության տարբերակների, առ 01.07.2020թ.)

Մարզ Արարատ 3
 (անվանում) (Կող)
 Համայնք Սյաթ-Նովա 209
 (անվանում) (Կող)

(հեկտարներով)

NN	Նպատակային նշանակություն	Հողատեսք, գործառնական նշանակություն	Կողի NN	Սեփականության տարբերակ												
				Ընդամենը (2+3+4+8+12)	ՀՀ քաղաքացիների	ՀՀ հրավաթարանական անձանց	համայնքային				պետական				Օտար պետութիւն կազմի և ՀՀ-ում կացող անձանց ունեցող կարգավիճակ ունեցող	
							ընդամենը (5+6+7)	տրված անհատուց օգտագործման	տրված սովորական կարծնակալության	օգտագործման և կարծնակալության չտրված	ընդամենը (9+10+11)	տրված անհատուց օգտագործման	տրված կարծնակալության	օգտագործման և կարծնակալության չտրված		
Ա	Բ	Գ	1	2	3	4	5	6	7	8	9	10	11	12		
1,1	1. Գյուղատնտեսական	վարելահող		263,602	180,885	3,851	78,866		67,856	11,010						
1,2		բազմ տնկարկներ, ընդամենը														
1.2.1		այդ թվում՝ պտղատու այգի														
1.2.2		խաղողի այգի														
1.2.3		այլ բազմամյա														
1,3		խոտհարք														
1,4		արոտ		58,787	24,136	2,690	31,962		26,719	5,243						
1,5		այլ հողատեսքեր		60,470	17,165		43,305		3,663	39,642						
1		Ընդամենը		382,859	222,186	6,541	154,133		98,238	55,895						
2,1		2. Բնակավայրերի	բնակելի կառուցապատման		106,800	106,660	0,100	0,040			0,040					
2.1.1	այդ թվում՝ տնամերձ հողեր			106,800	106,660	0,100	0,040			0,040						
2.1.2	այգեգործական (ամառ-ն)															
2,2	հասարակական կառուցապ.			4,843	1,770	0,020	1,942			1,942	1,110	1,110				
2,3	խառը կառուցապատման															
2,4	ընդհանուր օգտագործման			16,468			16,468			16,468						
2,5	այլ հողեր			6,832	0,110		6,722			6,722						
2	Ընդամենը			134,943	108,540	0,120	25,172			25,172	1,110	1,110				
3,1	3. Արդյունաբ., ընդերքագ. և այլ արտ. նշանակութ. օբ.		արդյունաբերության		12,278	0,720	11,340	0,218			0,218					
3,2			գյուղատնտեսական, արտադր.		16,060	4,504	9,166	2,390			2,390					
3,3		պահեստարանների		0,259			0,259			0,259						
3,4		ընդերք օգտագործման														
3		Ընդամենը		28,597	5,224	20,506	2,867			2,867						
4,1	4. Էներգետիկայի, տրանսպորտի, կապի, կոմունալ ենթակ. օբ.	էներգետիկայի		1,471		1,011	0,460			0,460						
4,2		կապի		0,130			0,130			0,130						
4,3		տրանսպորտի		6,120						6,120			6,120			
4,4		կոմունալ ենթակառուցվածք		13,842			13,842		3,502	10,340						
4		Ընդամենը		21,563		1,011	14,432		3,502	10,930	6,120			6,120		
5,1	5. Հատուկ պահպանվող տարածքների	բնակավայրական														
5.1.1		այդ թվում՝ արգելոցներ														
5.1.2		արգելավայրեր														
5.1.3		ազգային պարկեր														
5,2		ատոլջարարական														
5,3		համզստի														
5,4	պատմական և մշակութային		3,670			3,670			3,670							
5	Ընդամենը		3,670			3,670			3,670							
6	Երկրաչափական	Ընդամենը		2,890						2,890				2,890		
7,1	7. Անտառային	անտառ														
7,2		թփուտ														
7,3		վարելահող														
7,4		խոտհարք														
7,5		արոտ														
7,6		այլ հողեր														
7		Ընդամենը														
8,1	8. Հրային	գետեր		1,590						1,590				1,590		
8,2		ջրամբարներ														
8,3		լճեր		11,950	9,210		2,740		2,320	0,420						
8,4		ջրանցքներ		2,150			2,150			2,150						
8,5		հիդրոտեխ. և ջրտնտ. այլ օբ.		26,630						26,630				26,630		
8	Ընդամենը		42,320	9,210		4,890		2,320	2,570	28,220			28,220			
9,1	9. Պատմատարային	աղուտներ														
9,2		ավազաններ														
9,3		ճահիճներ														
9,4		այլ պատմատարային հողեր														
9		Ընդամենը														
ԸՆԴԱՄԵՆԱԿ ԸՆԴՈՒՄ (1+2+3+4+5+6+7+8+9)				636,842	345,160	28,178	205,164		104,060	101,104	38,340	1,110		37,230		

ՀԱՇՎԵՏՎՈՒԹՅՈՒՆ

Ձև

22ա

Հայաստանի Հանրապետության ոռոգվող հողերի արևայության և բաշխման (ըստ նպատակային նշանակության, հողատեսքերի եւ սեփականության սուբյեկտների)

Մարզ՝ Արարատ 3
 (անվանումը) (կող)
 Համայնք՝ Մայաթ-Նովա 209
 (անվանումը) (կող)

NN	Նպատակային նշանակություն	Գործառնական նշանակություն, հողատեսք	N/N կող	Ընդամենը ոռոգվող հողեր (2+3+4+5+6)	Սեփականության սուբյեկտ					
					« Քաղաքացիների	« Իրավաբանական անձանց	համայնքային	պետական	Օտարերկրյա և պետությունների կազմակերպությունների	
	Ա	Բ	Գ	1	2	3	4	5	6	
1,1	1. Գյուղատնտեսական	վարելահող		147,80	128,21	0,85	18,84			
1,2		բազմամյա տնկարկներ, ընդամենը								
1.2.1		այդ թվում՝ պտղատու այգի								
1.2.2		խաղողի այգի								
1.2.3		այլ								
1,3		խոտհարք								
1,4		արոտ								
1,5		այլ հողատեսքեր								
1		Ընդամենը (1.1+1.2+1.3+1.4+1.5)			147,80	128,21	0,85	18,84		
2,1		2. Բնակավայրերի	բնակելի կառուցապատման		67,50	67,50				
2.1.1			այդ թվում տնամերձ հողեր		67,50	67,50				
2.1.2			այգեգործական (ամառանոցային)							
2,2			ընդհանուր օգտագործման							
2,3			այլ հողեր							
2			Ընդամենը (2.1+2.2+2.3)			67,50	67,50			
3	3. Արդյունաբ., ընդերքօգտ., և այլ արտ. նշանակության									
4	4. Էներգետիկայի, տրանսպ., կապի, կոմունալ ենթակառուցվածքների									
5	5. Հատուկ պահպանվող տարածքների									
6	6. Հատուկ նշանակության									
7,1	7. Անտառային	անտառ								
7,2		թփուտ								
7,3		վարելահող								
7,4		խոտհարք								
7,5		արոտ								
7,6		այլ հողեր								
7		Ընդամենը (3.1+3.2+3.3+3.4+3.5+3.6)								
8	8. Զբային									
9	9. Պահուստային									
ԸՆԴԱՄԵՆԸ ՈՐՈՂՎՈՂ ՀՈՂԵՐ (1+2+3+4+5+6+7+9)				215,30	195,71	0,85	18,84			

Համայնքի ղեկավար՝



/ստորագրություն, կնիք/

կատարող՝

[Handwritten Signature]
 /ստորագրություն/