



ՀԱՅԱՍՏԱՆԻ ՀԱՆՐԱՊԵՏՈՒԹՅԱՆ ԱՐԱՐԱՏԻ ՄԱՐԶ

ԲԵՐՔԱՆՈՒՇ ՀԱՄԱՅՆՔԻ ԱՎԱԳԱՆԻ

Ո Ր Ո Շ ՈՒ Մ N°16

«07» «07» 2020թ.

ՀԱՅԱՍՏԱՆԻ ՀԱՆՐԱՊԵՏՈՒԹՅԱՆ ԱՐԱՐԱՏԻ ՄԱՐԶԻ ԲԵՐՔԱՆՈՒՇ ՀԱՄԱՅՆՔԻ ԱՎԱԳԱՆՈՒ 2020Թ. ՀՈՒԼԻՍԻ 7-Ի ԹԻՎ 5 ՀԵՐԹԱԿԱՆ ՆԻՍՏԻ ՕՐԱԿԱՐԳԸ ՀԱՍՏԱՏԵԼՈՒ ՄԱՍԻՆ

Ղեկավարվելով «Տեղական ինքնակառավարման մասին» ՀՀ օրենքի 14-րդ հոդվածով.

Արարատի մարզի Բերքանուշ համայնքի ավագանին

Ո Ր Ո Շ ՈՒ Մ Է՝

Հաստատել Արարատի մարզի Բերքանուշ համայնքի ավագանու 2020թ. հուլիսի 7-ի թիվ 5 հերթական նիստի օրակարգը՝

1. Արարատի մարզի Բերքանուշ համայնքի հողային հաշվեկշիռը հաստատելու մասին:
2. Բերքանուշ համայնքի 2020թ. բյուջեում փոփոխություն կատարելու մասին:

Որոշումն ընդունվեց միաձայն

1. Հովնանյան Սեյրան

կողմ

2. Իսաջանյան Գոհարիկ

կողմ

3. Հովսեփյան Հովսեփ

կողմ

5. Պետրոսյան Մելիքա

կողմ



Համայնքի ղեկավար՝

Մ.Գ. Հայրապետյան



ՀԱՅԱՍՏԱՆԻ ՀԱՆՐԱՊԵՏՈՒԹՅԱՆ ԱՐԱՐԱՏԻ ՄԱՐԶ

ԲԵՐՔԱՆՈՒՇ ՀԱՄԱՅՆՔԻ ԱՎԱԳԱՆԻ

Ո Ր Ո Շ ՈՒ Մ № 17

« 07 » « 07 » 2020թ.

ԱՐԱՐԱՏԻ ՄԱՐԶԻ ԲԵՐՔԱՆՈՒՇ ՀԱՄԱՅՆՔԻ ՀՈՂԱՅԻՆ
ՀԱՇՎԵԿՇԻՌԸ ՀԱՍՏԱՏԵԼՈՒ ՄԱՍԻՆ



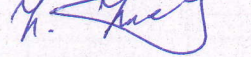

Ղեկավարվելով <<Տեղական ինքնակառավարման մասին>> Հայաստանի
Հանրապետության օրենքի 18-րդ հոդվածի 31-րդ կետով.

Արարատի մարզի Բերքանուշ համայնքի ավագանին

Ո Ր Ո Շ ՈՒ Մ Է՝

Հաստատել Արարատի մարզի Բերքանուշ համայնքի հողային հաշվեկշիռը, համաձայն
հավելվածներ 1 և 2-ի:

Որոշումն ընդունվեց միաձայն

- | | | |
|----------------------|------|--|
| 1. Հովնանյան Սեյրան | կողմ |  |
| 2. Իսաջանյան Գոհարիկ | կողմ |  |
| 3. Հովսեփյան Հովսեփ | կողմ |  |
| 5. Պետրոսյան Մելսիդա | կողմ |  |



Համայնքի ղեկավար՝

Մ.Գ. Հայրապետյան

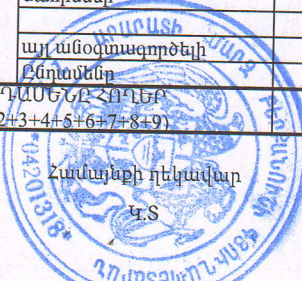
Հ Ա Շ Վ Ե Տ Վ Ո Ւ Թ Յ Ո Ւ Ն

հողային ֆոնդի առկայության և բաշխման
 (ըստ նպատակային նշանակության, հողատեսքերի ու գործառնական նշանակության և սեփականության սուբյեկտների, առ 01.07.2020թ.)

Մարզ Արարատ 3
 (ամվանում) (Կոդ)
 Համայնք Բերքանուշ 152
 (ամվանում) (Կոդ)

(հեկտարներով)

NN	Նպատակային նշանակություն	Հողատեսք, գործառնական նշանակություն	Կոդի NN	Ընդամենը (2+3+4+8+12)	Սեփականության սուբյեկտ											
					ՀՀ քաղաքացիներ	ՀՀ իրավաբանական անձանց	համայնքային			պետական					Օտար պետություններ և ՀՀ	
	Ա	Բ	Գ	1	2	3	4	5	6	7	8	9	10	11		12
1.1	1. Գյուղատնտեսական	վարելահող		130.16	77.99	1.00	51.17		22.72	28.45						
1.2		բազմ տնկարկներ		80.88	73.03		7.85		0.20	7.65						
1.2.1		այդ թվում՝ պտղատու այգի		43.82	36.72		7.10				7.10					
1.2.2		խաղողի այգի		37.06	36.31		0.75		0.20	0.55						
1.2.3		այլ բազմամյա														
1.3		խտտհարք														
1.4	արոտ															
1.5	այլ հողատեսքեր			36.42	0.135		36.285			36.285						
1		Ընդամենը		247.46	151.155	1.00	95.305		22.92	72.385						
2.1	2. Բնակավայրերի	բնակելի		63.20	63.20											
2.1.1		այդ թվում՝ տնամերձ հողեր		63.20	63.20											
2.1.2		այգեգործական (ամառ-ն)														
2.2		հասարակական		1.93	0.48		0.85			0.85	0.60	0.60				
2.3		խառը կառուցապատման														
2.4		ընդհանուր օգտագործման		10.16			10.16									
2.5	այլ հողեր		0.51			0.51			0.51							
2		Ընդամենը		75.80	63.68		11.52			11.52	0.60	0.60				
3.1	3. Կրթում, պրոֆեսիոնալիզացիա և այլ արտ.	արդյունաբերության														
3.2		գյուղտնտեսական,		6.60	2.171	1.09	3.339			3.339						
3.3		պահեստարանների														
3.4		ընդերք օգտագործման		0.18							0.18			0.18		
3		Ընդամենը		6.78	2.171	1.09	3.339			3.339	0.18			0.18		
4.1	4. Էներգետիկայի, առևտրի, կապի, տրանսպորտի և կապի.	Էներգետիկայի		0.002			0.002			0.002						
4.2		կապի														
4.3		տրանսպորտի		4.21							4.21			4.21		
4.4		կոմունալ														
4		Ընդամենը		4.212			0.002			0.002	4.21			4.21		
5.1	5. Հատուկ պահպանվող տարածքների	բնապահպանական														
5.1.1		այդ թվում՝ արգելոցներ														
5.1.2		արգելավայրեր														
5.1.3		ազգային պարկեր														
5.2		առողջարարական														
5.3	հանգստի															
5.4	պատմական և		1.79			1.79				1.79						
5		Ընդամենը		1.79			1.79			1.79						
6	6. Հատուկ նշանակություն	Ընդամենը		1.15							1.15			1.15		
7.1	7. Անտառային	անտառ														
7.2		թփուտ														
7.3		վարելահող														
7.4		խտտհարք														
7.5		արոտ														
7.6		այլ հողեր														
7			Ընդամենը													
8.1	8. Ջրային	գետեր		2.42						2.42				2.42		
8.2		ջրամբարներ														
8.3		լճեր														
8.4		ջրանցքներ		6.35			6.35			6.35						
8.5	հիդրոտեխ. և ջրամտ. այլ		4.35							4.35			4.35			
8		Ընդամենը		13.12			6.35			6.35	4.35		4.35			
9.1	9. Պահուստային	աղբուկներ									6.77		6.77			
9.2		ավազուկներ														
9.3		ճահիճներ														
9.4		այլ անօգտագործելի														
9.5		Ընդամենը														
9		Ընդամենը		350.312	217.006	2.09	118.306		22.92	95.386	12.91	0.60		12.31		



Մ.Հ. Հայրապետյան

ՀԱՇՎԵՏՎՈՒԹՅՈՒՆ

Հայաստանի Հանրապետության ոռոգվող հողերի առկայության և բաշխման
 (ըստ նպատակային նշանակության, հողատեսքերի եւ սեփականության սուբյեկտների)

Մարզ՝ 3
 (անվանումը) (կոդ)
 Համայնք՝ (կոդ)
 (անվանումը)

NN	Նպատակային նշանակություն	Գործառնական նշանակություն, հողատեսք	N/N կող	Ընդամենը ոռոգվող հողեր (2+3+4+5+6)	Սեփականության սուբյեկտ					
					ԷԷ բարոսիցի ներկ	ԷԷ հրավ արան արան անձա նց	համա յնքայ լի	վետ ակոն	Օտա ռերկր յա ստա ւետու ւթուն	
	Ա	Բ	Գ	1	2	3	4	5	6	
1.1	1. Գյուղատնտեսական	վարելահող		130.22	78.0	1.0	51.17			
1.2		բազմամյա տնկարկներ, ընդամենը		80.88	73.03		7.85			
1.2.1		այդ թվում՝ պտղատու այգի		43.82	36.72		7.1			
1.2.2		խաղողի այգի		37.06	36.31		0.75			
1.2.3		այլ								
1.3		խոտհարք								
1.4		արոտ								
1.5		այլ հողատեսքեր								
1		Ընդամենը (1.1+1.2+1.3+1.4+1.5)			211.1	151.03	1.0	59.02		
2.1		2. Բնակավայրերի	բնակելի կառուցապատման		55.9	55.9				
2.1.1	այդ թվում տնամերձ հողեր			55.9	55.9					
2.1.2	այգեգործական (ամառանոցային)									
2.2	ընդհանուր օգտագործման									
2.3	այլ հողեր									
2	Ընդամենը (2.1+2.2+2.3)				55.9	55.9				
3	3. Արդյունաբ., ընդերքօգտ., և այլ արտ. նշանակության									
4	4. Էներգետիկայի, տրանսպ., կապի, կոմունալ ենթակառուցվածքների									
5	5. Հատուկ պահպանվող տարածքների									
6	6. Հատուկ նշանակության									
7.1	7. Անտառային	անտառ								
7.2		թփուտ								
7.3		վարելահող								
7.4		խոտհարք								
7.5		արոտ								
7.6		այլ հողեր								
7		Ընդամենը (3.1+3.2+3.3+3.4+3.5+3.6)								
8	8. Ջրային									
9	9. Պահուստային									
ԸՆԴԱՄԵՆԸ ՈՐՈՂՎՈՂ ՀՈՂԵՐ (1+2+3+4+5+6+7+9)				267.0	206.93	1.0	59.0			



Մ. Գ. Հայրապետյան



ՀԱՅԱՍՏԱՆԻ ՀԱՆՐԱՊԵՏՈՒԹՅԱՆ ԱՐԱՐԱՏԻ ՄԱՐԶ

ԲԵՐՔԱՆՈՒՇ ՀԱՄԱՅՆՔԻ ԱՎԱԳԱՆԻ

Ո Ր Ո Շ ՈՒ Մ № 18

« 07 » « 07 » 2020թ.

ԲԵՐՔԱՆՈՒՇ ՀԱՄԱՅՆՔԻ 2020Թ. ԲՅՈՒՋԵՈՒՄ ՓՈՓՈԽՈՒԹՅՈՒՆ ԿԱՏԱՐԵԼՈՒ ՄԱՍԻՆ

Ղեկավարվելով «Տեղական ինքնակառավարման մասին» Հայաստանի Հանրապետության օրենքի 18-րդ հոդվածի 5-րդ կետի պահանջներով.

Արարատի մարզի Բերքանուշ համայնքի ավագանին

Ո Ր Ո Շ ՈՒ Մ Է՝

Բերքանուշ համայնքի 900412161078 «Նախադպրոցական ուսուցում» հաշվի 4637 «Ընթացիկ դրամաշնորհներ պետական և համայնքային ոչ առևտրային կազմակերպություններին» հոդվածից 1000000 /մեկ մլն/ ՀՀ դրամ տեղափոխել 900412161276 «Զրային կառույցների շահագործում և պահպանում» հաշվի 4239 «Ընդհանուր բնույթի այլ ծառայություններ» հոդվածի վրա:

Որոշումն ընդունվեց միաձայն

- | | |
|----------------------|------|
| 1. Հովնանյան Սեյրան | կողմ |
| 2. Իսաջանյան Գոհարիկ | կողմ |
| 3. Հովսեփյան Հովսեփ | կողմ |
| 5. Պետրոսյան Մելսիդա | կողմ |

(Handwritten signatures in blue ink)



Համայնքի ղեկավար՝

(Handwritten signature)

Մ.Գ. Հայրապետյան